



PROGRAM HOSPODÁRSKEHO ROZVOJA A SOCIÁLNEHO ROZVOJA OBCE SIRNÍK

Formulár č. Ú 7 Titulná strana

Názov:	Program hospodárskeho rozvoja a sociálneho rozvoja obce Sirník na roky 2023 - 2029
Územné vymedzenie:	Košický kraj, okres Trebišov
Územný plán obce schválený:	Nie
Dátum schválenia:	24.02.2023
Dátum platnosti:	27.02.2023
Verzia:	1.0
Publikovaný verejne:	28.02.2023

Tabuľka č. 1 – Základné informácie o obci

Základné údaje	
Kraj	Košický
Okres	Trebišov
Obec	Sirník
Prvá písomná zmienka	1067
Nadmorská výška	110
Rozloha	5,82 km ²
Počet obyvateľov	547 (31.12.2021)
Hustota obyvateľstva	93,99/km ²
PSČ	076 03
Štatistická územná jednotka	543730
Adresa obecného úradu	Hlavná 152/21, Sirník
Telefón	056/679 02 79
E-mail	obecsirnik@trenet.sk
Web	www.sirnik.sk
IČO	00 331 902
DIČ	2020773557

Zdroj: Vlastné spracovanie, ŠÚ SR

Obsah

1.	Úvod	5
1.1.	Zámer spracovania Programu hospodárskeho rozvoja a sociálneho rozvoja obce	5
1.2.	Harmonogram spracovania Programu hospodárskeho rozvoja a sociálneho rozvoja obce	6
1.3.	Metódy zapojenia verejnosti do prípravy Programu hospodárskeho rozvoja a sociálneho rozvoja obce	7
1.4.	Východiskové a koncepcné dokumenty	8
2.	Základná charakteristika obce	11
2.1.	História obce.....	12
2.2.	Prírodné podmienky	12
2.3.	Ľudské zdroje.....	15
2.4.	Vzdelávanie a štruktúra školských zariadení	20
2.5.	Ekonomické zdroje	22
2.6.	Materiálne a fyzické zdroje.....	24
2.7.	Technická infraštruktúra.....	27
2.8.	Životné prostredie	29
2.9.	Samospráva	30
2.10.	Rozpočet obce	31
2.11.	Analýza externého prostredia	32
2.12.	STEEP Analýza	35
2.13.	SWOT Analýza.....	36
3.	Strategická časť.....	40
3.1.	Vízia obce.....	40
3.2.	Formulácia a návrh stratégie	41
4.	Programová časť.....	46
4.1.	Opatrenia a projekty.....	46
4.2.	Súbor ukazovateľov výsledkov a dopadov.....	49
5.	Realizačná časť.....	60
5.1.	Inštitucionálne a organizačné zabezpečenie realizácie Programu hospodárskeho rozvoja a sociálneho rozvoja obce	60
5.2.	System hodnotenia a monitorovania Programu hospodárskeho a sociálneho rozvoja obce ...	61
5.3.	Akčný plán	62
6.	Finančná časť	65
6.1.	Indikatívny finančný plán počas celej realizácie Programu hospodárskeho rozvoja a sociálneho rozvoja obce	65

6.2.	Viac zdrojové financovanie jednotlivých projektov.....	66
6.3.	System hodnotenia a zaradovania projektov do financovania	68
7.	Záver	71
	Povinné prílohy Programu hospodárskeho rozvoja a sociálneho rozvoja obce Sirník	72
	Príloha č. 1	72
	Príloha č. 2	73
	Príloha č. 3	74

1. Úvod

Program hospodárskeho rozvoja a sociálneho rozvoja (ďalej PRO) obce Sirník s výhľadom do roku 2029 je základný a kľúčový dokument pre riadenie obce, ktorý vychádza z poznania situácie a konkrétnych potrieb obyvateľov, podnikateľských subjektov, záujmových skupín a ďalších subjektov na území a formuluje svoju predstavu o budúcnosti. Bol spracovaný na základe zákona č. 539/2008 Z. z. o podpore regionálneho rozvoja v znení zákona č. 258/2021 Z. z. Je to strednodobý strategický dokument, ktorý na základe analýzy hospodárskeho a sociálneho rozvoja obce určuje strategické ciele a priority rozvoja obce. Je nástrojom na napĺňanie vízie smerovania a rozvoja obce.

1.1. Zámer spracovania Programu hospodárskeho rozvoja a sociálneho rozvoja obce

Program hospodárskeho rozvoja a sociálneho rozvoja obce Sirník bol spracovaný ako strategický dokument pre rozvoj a riadenie obce, ktorý je nositeľom rozvojovej politiky obce, predstáv jej vedenia a obyvateľov o smerovaní rozvoja obce. Spracovaním PRO dáva obec najavo svoj záujem o svoju budúcnosť ako aj budúcnosť svojich obyvateľov, pričom v podobe dokumentu PRO získava obec nástroj na aktívne riadenie rozvoja. Spracovaný Program hospodárskeho rozvoja a sociálneho rozvoja obce je jedným zo základných princípov politiky Európskej únie – princíp programovania. Program hospodárskeho rozvoja a sociálneho rozvoja obce oprávňuje obec uchádzať sa o finančnú podporu na realizáciu projektov zo štrukturálnych fondov Európskej únie.

Formulár č. Ú 1 – Zámer spracovania Programu hospodárskeho rozvoja a sociálneho rozvoja

Zámer spracovania Programu hospodárskeho rozvoja a sociálneho rozvoja obce	
Názov dokumentu	Program hospodárskeho rozvoja a sociálneho rozvoja obce Sirník na roky 2023 – 2029
Forma spracovania	Pracovníkmi samosprávy Externí odborníci – spolupráca
Riadenie procesu spracovania	Pracovné skupiny zložené z vedenia obce, zamestnancov OcÚ, poslancov OZ a komisií. Zapojenie verejnosti a komunikácia s verejnosťou prebiehala prostredníctvom dotazníkového prieskumu, informácie boli umiestňované na webovom sídle obce, boli predkladané na zasadnutiach obecného zastupiteľstva.
Obdobie spracovania	Program hospodárskeho rozvoja a sociálneho rozvoja obce bol spracovaný v období november 2022 – február 2023

	Harmonogram spracovania je uvedený v nasledujúcej tabuľke.
Financovanie spracovania	Náklady spojené so spracovaním Programu hospodárskeho rozvoja a sociálneho rozvoja hradila obec z vlastných zdrojov.

1.2. Harmonogram spracovania Programu hospodárskeho rozvoja a sociálneho rozvoja obce

Harmonogram spracovania PRO bol vypracovaný na základe zákona č. 539/2008 Z. z. o podpore regionálneho rozvoja v znení zákona č. 309/2014 Z. z., ktorý definuje Program hospodárskeho rozvoja a sociálneho rozvoja obce ako strednodobý programový dokument, ktorý obsahuje analýzu hospodárskeho a sociálneho rozvoja obce, hlavné smery jej vývoja, stanovenie cieľov, úloh vo všetkých oblastiach života obce. Harmonogram spracovania Programu rozvoja obce bol odhadnutý na 4 mesiace. Nasledujúca tabuľka predstavuje stručný harmonogram spracovania podľa jednotlivých častí PRO.

Formulár č. Ú 3 – Harmonogram spracovania Programu hospodárskeho rozvoja a sociálneho rozvoja obce

Termín	November 2022	December 2022	Január 2023	Február 2023
Úvod				
Analytická časť				
Strategická časť				
Programová časť				
Realizačná časť				
Finančná časť				
Záver				

Prvým krokom harmonogramu spracovania PRO bolo zostavenie a schválenie zámeru Programu hospodárskeho rozvoja a sociálneho rozvoja obce Sírnik obecným zastupiteľstvom. V rámci úvodných príprav bolo iniciované zriadenie riadiacej a pracovnej skupiny. Nasledujúcim krokom bolo zverejnenie informácie o spracovaní programu hospodárskeho rozvoja a sociálneho rozvoja obce a dotazníka pre občanov v rámci informovanosti verejnosti. Analýza vnútorného a vonkajšieho prostredia a získanie podkladov pre analytickú časť bola ďalším krokom. Ex post hodnotenie Programu hospodárskeho a sociálneho rozvoja obce z minulého obdobia bolo potrebné pre získanie vstupných informácií do programovej časti. Spracovanie východísk pre strategickú časť a vypracovanie strategickej vízie a formulácia strategických cieľov a opatrení vyústilo do návrhu aktivít a prípravy projektov. Vypracovanie akčného plánu, systému monitorovania, hodnotenia a aktualizácie programu hospodárskeho rozvoja a sociálneho rozvoja

obce je výstupom strategickej a programovej časti. Finančný rámec pre realizáciu a výber projektov v súlade s finančno-ekonomickými možnosťami predstavuje finančnú časť spracovania Programu hospodárskeho rozvoja a sociálneho rozvoja obce.

1.3. Metódy zapojenia verejnosti do prípravy Programu hospodárskeho rozvoja a sociálneho rozvoja obce

Od prvého kroku prípravy spracovania dokumentu bola verejnosť obce zapojená do tohto procesu. Na internetovej stránke obce bol zverejnený Dotazník pre prípravu Programu hospodárskeho rozvoja a sociálneho rozvoja obce Sirník, obyvatelia obce boli informovaní prostredníctvom internetovej stránky obce o stave spracovania. Prostredníctvom dotazníkového prieskumu sa osobne podieľali na stanovení hlavných cieľov a úloh pre predstaviteľov obce a o smerovaní rozvoja obce.

Formulár č. Ú 7 – Metódy zapojenia verejnosti do prípravy PRO

Metóda	Informovanie verejnosti	Získavanie názorov verejnosti	Zohľadnenie názorov verejnosti
Tlačené materiály			
Verejné informačné tabule	áno		
Informačné formuláre, tabuľky údajov	áno		
Internetové stránky	áno		
Využitie existujúcich médií			
Zverejňovanie informácií v miestnej tlači	N/A	N/A	N/A
Stretnutia			
Stretnutia s kľúčovými ľuďmi/skupinami	áno	áno	áno
Návšteva v dotknutom území	áno	áno	áno
Využitie miestnych ľudí na získavanie názorov	áno	áno	áno
Rozhovory a prieskumy			
Dotazník pre záujmové skupiny	áno	áno	
Dotazník pre širokú verejnosť	áno	áno	
Poradné skupiny			
Miestne poradné skupiny	áno	áno	áno

1.4. Východiskové a koncepčné dokumenty

Podpora regionálneho rozvoja sa uskutočňuje v súlade s programovaním na:

Miestnej úrovni

- Program hospodárskeho a sociálneho rozvoja obce
- Rozpočet obce

Regionálnej úrovni

- Program hospodárskeho a sociálneho rozvoja Košického samosprávneho kraja
- Program odpadového hospodárstva Košického samosprávneho kraja

Národnej úrovni

- Partnerská dohoda - definuje politiku súdržnosti po roku 2020 s cieľom presadzovať národné a regionálne záujmy SR. Jedná sa o základný národný dokument Ministerstva investícií, regionálneho rozvoja a informatizácie SR, ktorý zastrešuje všetky Operačné programy SR pre programovacie obdobie 2021-2027.

5 cieľov

Partnerskej dohody na obdobie 2021 – 2027



Obrázok č. 1

- Integrovaný regionálny operačný program (IROP).
- Plán obnovy a odolnosti Slovenskej Republiky

Nadnárodnej úrovni

- Udržateľná Európa 2030
- Spoločný strategický rámec Európskej komisie
- Nariadenia Európskej komisie

- CENTROPE – Správa o regionálnom rozvoji
- CENTROPE – Nástroj na hodnotenie potrieb infraštruktúry
- CENTROPE – Stratégia ľudského kapitálu
- CENTROPE – Stratégia v oblasti vedomostného regiónu
- CENTROPE – Stratégia v oblasti priestorovej integrácie a Akčný plán 2013+
- CENTROPE – Stratégia v oblasti kultúry a cestovného ruchu 2013+
- Národný (regionálny) rozvojový plán – hlavný dokument pre vyjednanie podpory zo Štrukturálnych fondov Európskej únie.
- Sektorové operačné programy – taktické dokumenty vytvorené na úrovni ministerstiev, ktoré rozpracovali problémové celky, pre ktoré bude žiadané spolufinancovanie z EÚ.
- Regionálne operačné programy.

Všetky strategické dokumenty sú spracované vo vzájomnej nadväznosti a postupnosti. Obec Sírnik má pri napĺňaní svojich cieľov a priorít hospodárskeho a sociálneho rozvoja možnosti využívať nasledujúce operačné programy a ostatné dotačné schémy:

Tabuľka č. 2 - Zoznam analyzovaných koncepčných dokumentov

Názov dokumentu/zdroj	Platnosť dokumentu	Úroveň dokumentu	Oblasť dát/téma	Webová stránka
Partnerská dohoda Slovenskej republiky 2021-2027	2021	národná		www.mirri.gov.sk
Slovensko 2030	2020	národná		www.mirri.gov.sk
Udržateľná Európa do roku 2030		medzinárodná		https://commission.europa.eu
Agenda 2030		medzinárodná		www.mirri.gov.sk
Plán obnovy a odolnosti SR	2020	národná		https://www.planobnovy.sk/
Operačný program Ľudské zdroje	2021-2027	národná		www.employment.gov.sk
Operačný program kvalita životného prostredia	2021-2027	národná		www.opzp.sk
Program hospodárskeho a sociálneho rozvoja KSK	2022-2027	regionálna		www.vucke.sk
Program odpadového hospodárstva KSK	2021-2026	regionálna		www.vucke.sk

Zdroj: Vlastné spracovanie



ANALYTICKÁ ČASŤ

PROGRAMU HOSPODÁRSKEHO ROZVOJA A SOCIÁLNEHO ROZVOJA OBCE SÍRNÍK

2. Základná charakteristika obce

Tabuľka č. 3 – Základná charakteristika obce

Základná charakteristika obce Sirník (k 31.12.2022)	
Názov okresu	Trebišov
PSČ	076 03
Prvá písomná zmienka	1067
Celková výmera územia (km ²)	5,82
Kód obce	543730
Názov kraja	Košický
Telefónne smerové číslo	056
Nadmorská výška m n. m.	110
Hustota obyvateľstva na km ²	93,99

Zdroj: ŠÚ SR

Obec Sirník sa nachádza vo východnej časti okresu Trebišov na Východoslovenskej nížine cca 20 km od okresného mesta Trebišov a 25 km od mesta Veľké Kapušany. Územie obce sa rozprestiera po oboch stranách rieky Ondava v priemernej nadmorskej výške od 120 do 155 m n. m. Obec katastrálne hraničí na západe s obcou Zemplínske Jastrabie, na juhu s obcou Brehov, zo severu hraničí s obcami Hraň, Malčice a Petrikovce a z východu s obcou Oborín. Obec Sirník je súčasťou širšieho urbanizačného priestoru Trebišov, s okolitými obcami vytvára Mikroregión Rovina. Obec je členom Miestnej akčnej skupiny TOKAJ – ROVINA. Územie obce Sirník je súčasťou okresu Trebišov a Košického samosprávneho kraja.



Obrázok č. 2

2.1. História obce

Prvá písomná zmienka o obci Sirník sa datuje do roku 1067, kde sa uvádza, že dedina patrí do majetkov kláštora v Zaste. Druhá písomná zmienka z roku 1219 je vo Varadínskom registri. Od 14. Storočia mali obec v držbe šľachtici z Cejkova a Šóšovci, neskôr patrila šľachticom z Raškoviec a ďalším rodom. V roku 1567 obec odviedla daň z dvoch celých a jednej necelej sedliackej usadlosti. Koncom 16. storočia stál v obci kostol, ktorý sa ale nezachoval do dnešných čias. Pôsobili v ňom evanjelickí reformovaní kňazi z brekofskej fary. Od roku 1598 patrila veľká časť obce rodu Barkóci. V roku 1600 bolo v obci 11 poddanských domov. V roku 1715, po morovej epidémii, sa znížil počet osídlených poddanských domácností na 8. V roku 1828 sa v obci nachádzalo 82 domov, v ktorých žilo 628 obyvateľov, ktorí sa živili predovšetkým pastierstvom.

Genéza názvu obce:

- 1403 - Zywrnegh
- 1438 - Zwrynyhegh
- 1448 - Zywrnyegh
- 1773 - Szurnyek
- 1920 - Sirnek
- 1948 - Sirník.

2.2. Prírodné podmienky

Geomorfológia

Obec Sirník patrí do geomorfologického celku Východoslovenská nížina. Východoslovenská nížina patrí do Alpsko-Himalájskej sústavy, do podsústavy Panónska panva, provincia Východoslovenská panva, subprovincia Veľká dunajská kotlina.

Nerastné suroviny

Východoslovenská nížina je vyplnená neogénnymi ílmi, pieskami, vápencami a štrkami. Tieto horniny vystupujú na okraji Slanských a Zemplínskych vrchov. Pozdĺž riek ich pokrývajú riečne sedimenty mimo nich spraše, sprašové hliny a na juhovýchode viete piesky. Na geologickej stavbe sa najväčšmi podieľajú flyšové paleogénne a kriedové súvrstvia pieskovcov ílovcov, slieňovcov a zlepcov. Reliéf nesie typické znaky flyšových pohorí. Na miestach s odolnejšími pieskovecami vyčnievajú chrbty tam, kde sú menej odolné ílovce a slieňovce sú vodou vyhĺbené dlhé erózne brázdy. Na území obce sa nachádza viacero oblastí, kde sa na kontakte andezitov s neogénnymi sedimentmi vyskytujú ložiská opálov, chalcedónov a jaspisov.

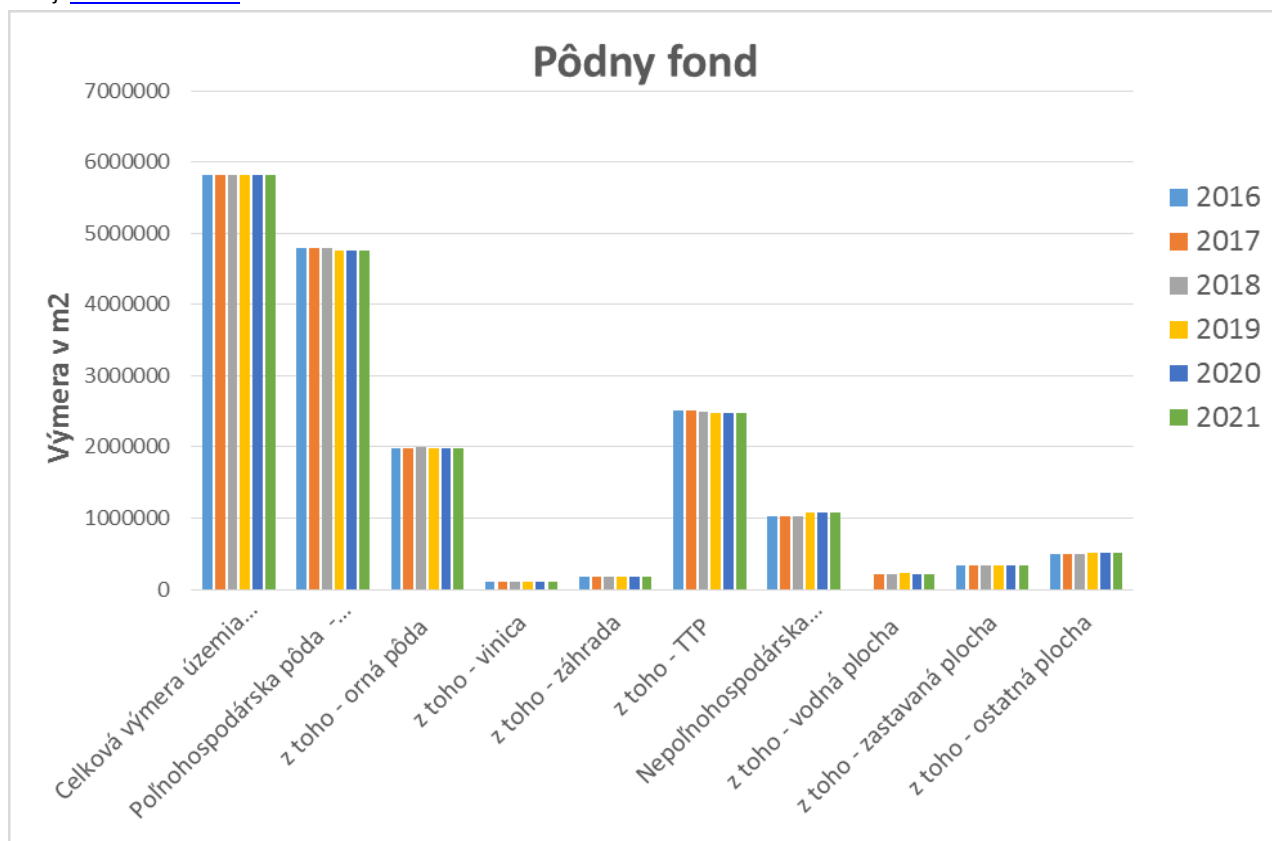
Pôda

Vo Východoslovenskej nížine na širokých riečnych nivách sú nívne pôdy fluvizené a lužné pôdy čiernice. Na sprašiach vznikli ilimerizované pôdy, luvizeme, miestami hnedozeme a černozeme. Prevažuje hnedá lesná pôda, ktorú v najvyšších polohách strieda podzol.

Tabuľka č. 4 - Pôdny fond obce Sirník

Rok	2016	2017	2018	2019	2020	2021
Celková výmera územia obce (v m²)	5 822 371	5 822 371	5 822 371	5 822 371	5 822 371	5 822 371
Poľnohospodárska pôda - spolu	4 787 948	4 787 912	4 789 975	4 751 778	4 751 778	4 750 729
z toho - orná pôda	1 984 256	1 984 221	1 991 623	1 983 930	1 983 930	1 983 930
z toho - vinica	114 705	114 705	114 705	114 705	114 705	114 705
z toho - záhrada	183 328	183 327	182 750	182 620	182 620	181 571
z toho - TTP	2 505 659	2 505 659	2 500 897	2 470 523	2 470 523	2 470 523
Nepoľnohospodárska pôda - spolu	1 034 423	1 034 459	1 032 396	1 070 593	1 070 593	1 071 642
z toho - vodná plocha	208 468	208 468	212 290	227 304	221 067	221 067
z toho - zastavaná plocha	329 271	329 307	330 611	330 741	330 741	331 724
z toho - ostatná plocha	496 684	496 684	489 495	512 548	518 785	518 851

Zdroj: www.statistics.sk



Graf č. 1 – Pôdny fond

Hydrologické pomery

Extravilánom obce rieka Ondava, ktorá je najvýznamnejším vodohospodárskym tokom. V katastrálnom území obce sa nachádzajú hydromelioračné kanály a odvodnenia.

Klimatické pomery

Podľa mapy klimatických oblastí (Atlas krajiny SR, 2002) územie obce patrí do teplej klimatickej oblasti. Zemplín je po Podunajskej nížine druhou najteplejšou oblasťou Slovenska. Priemerná ročná teplota sa pohybuje v rozpätí 9 až 10 °C. Priemerné trvanie slnečného svitu v tejto oblasti je 2 200 hodín ročne. Priemerné teploty na Zemplíne sú v januári -1 až -4 °C na nížine a -5 až -7 °C na najvyšších vrchoch, priemerná teplota v júli sa pohybuje v rozmedzí 18,8 až 20,5 °C na nížine a 12 až 16 °C na najvyšších vrchoch. Ročný úhrn zrážok sa pohybuje okolo 530 až 700 mm na nížine. Zrážky sú hlavne v júni a v júli.

Rastlinstvo

Na základe fyto geografického členenia Slovenska (Atlas SSR, 1980) patrí územie obce do:

- oblasti panónskej flóry (Pannonicum)
- obvodu eupanónskej xerotermej flóry (Eupannonicum)
- okresu Východoslovenská nížina.

Táto poloha sa výrazne odráža i v zložení flóry posudzovaného územia - typické je teplomilné, xerotermné rastlinstvo. Zastúpené sú predovšetkým prvky submediteránne, mediteránne a pontické. Územie je charakteristické spoločenstvami kultúrnej stepi, kde podstatnú časť biotopov tvorí orná pôda, menej lúky, pasienky a melioračné kanály s pomeštnou brehovou zeleňou, medzné zelené pásy, remízky a vetrolamy s pomerne chudobným zastúpením druhov fauny a flóry. Do pôvodnej skladby vegetačného krytu riešeného územia v značnej miere zasiahol človek, ktorý systematickým rúbaním a kľčovaním lesných porastov ale aj intenzívnym odvodňovaním časť územia premenil na ornú pôdu, lúky a pasienky. Dominantný druh vysokej drevinnej zelene na území obce tvorí najmä vrba biela (*Salix alba*), vrba popolavá (*Salix cinerea*), vtrúsene vrba rakyta (*Salix caprea*), topoľ osikový (*Populus tremula*), jaseň štíhly (*Fraxinus excelsior*), jelša lepkavá (*Alnus glutinosa*) v podrade krušina jelšová (*Frangula alnus*), bršlen európsky (*Euonymus europaea*), svíb krvavý (*Cornus sanguinea*), kalina obyčajná (*Viburnum opulus*), baza čierna (*Sambucus nigra*) a iné.

Živočíšstvo

Súčasná štruktúra žijúcej fauny na území obce je odrazom pôsobenia človeka v krajne. Prevažná časť živočíchov je naviazaná na biotopy lúk, plochy s nelesnou drevinnou vegetáciou a

vodné plochy Zo stavovcov sú typickými obyvateľmi týchto lesov napr. rosnička zelená, užovka obyčajná, z vtákov volavka popolavá, kukučka obyčajná, d'ateľ veľký, sýkorka veľká, drozd plavý, slávik obyčajný, kúdeľníčka lužná, svrčiak riečny, z cicavcov piskor obyčajný, ryšavka žltohrdlá, hrdziak hôrny, veверica obyčajná, líška obyčajná, sviňa divá, srnec hôrny a iné. Územie obce je zaradené do Chráneného vtáčieho územia Ondavská rovina (SK CHVÚ 037), na zabezpečenie priaznivého stavu biotopov druhov vtákov európskeho významu a biotopov sťahovavých druhov vtákov bociana bieleho, d'atľa hnedkavého, ľabtušky poľnej, orla kráľovského, pipíšky chochlatej, prepelice poľnej, prhl'aviara čiernohlavého, rybárika riečného, sokola rároha, chriašteľa poľného.

2.3. Ľudské zdroje

Nasledujúca časť prezentuje vývoj a štruktúru obyvateľstva podľa jednotlivých charakteristík, ako vek, prírastok, úbytok, migračné saldo, národnosť, náboženstvo.

Obyvateľstvo

Za posledných 5 rokov zaznamenala obec Sirník najvyšší počet trvale bývajúceho obyvateľstva v roku 2017. Od roku 2017 je stav obyvateľstva klesajúci. V obci je k 31.12.2021 evidovaných 555 obyvateľov. V rámci celkového počtu obyvateľov predstavujú ženy 50,27 % a muži 49,73 % obyvateľov.

Tabuľka č. 5 – Stav obyvateľstva obce Sirník

<https://mojaobec.statistics.sk/html/sk.html>

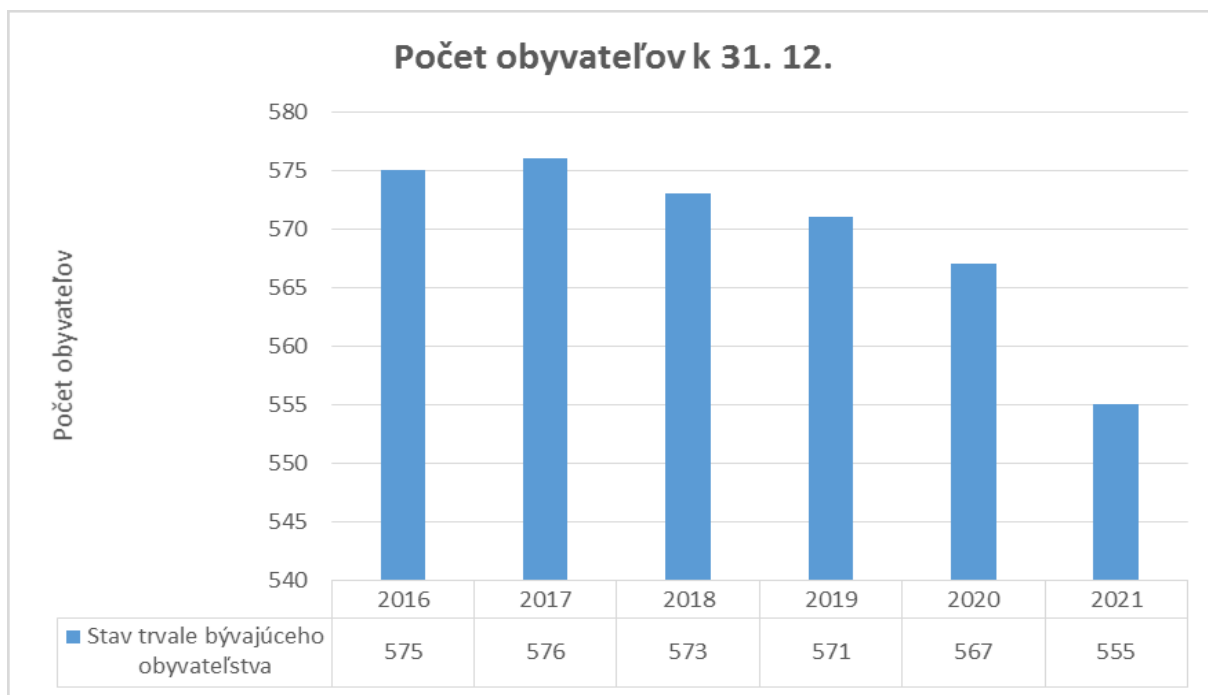
Rok	2016	2017	2018	2019	2020	2021
Počet obyvateľov	575	576	573	571	567	555

Zdroj: www.statistics.sk

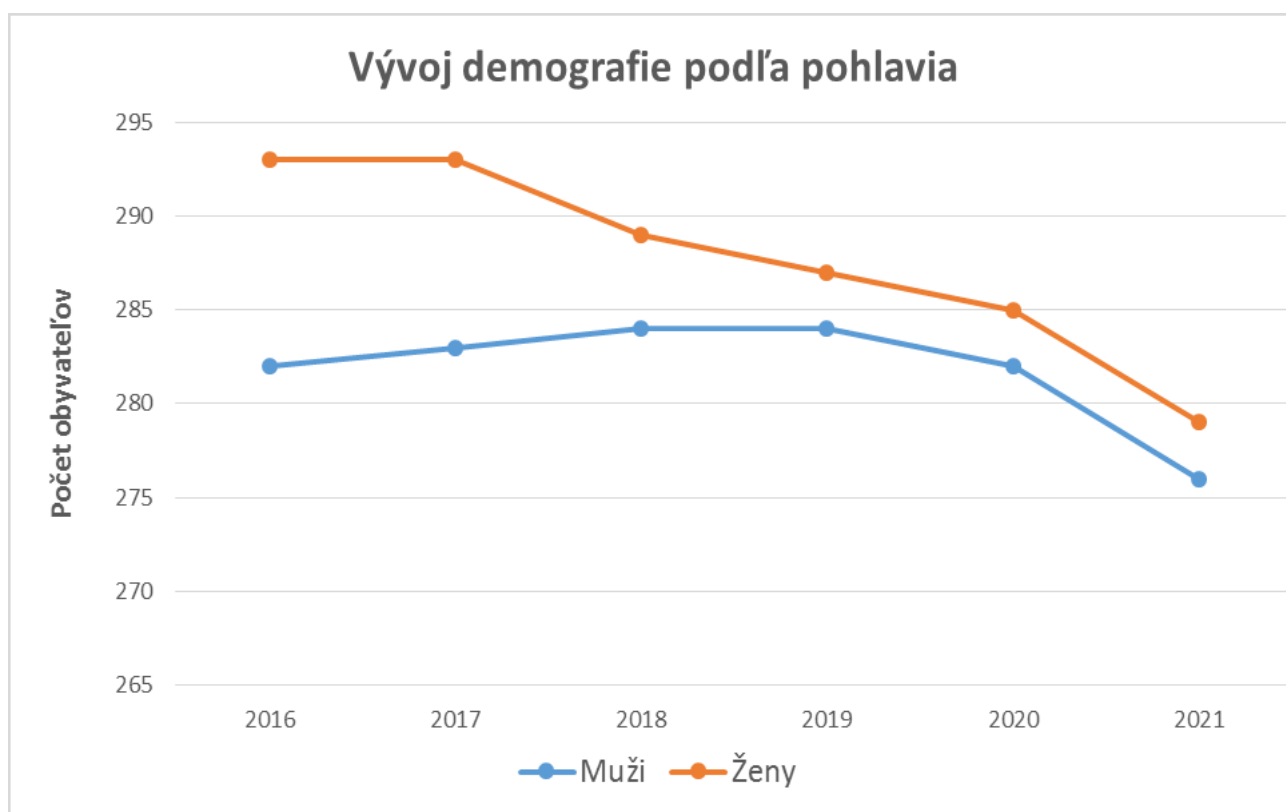
Tabuľka č. 6 – Rozdelenie obyvateľstva obce Sirník podľa pohlavia

Rok	2016	2017	2018	2019	2020	2021
Muži	282	283	284	284	282	276
Ženy	293	293	289	287	285	279

Zdroj: www.statistics.sk



Graf č. 2 - Vývoj počtu obyvateľov k 31.12.



Graf č. 3 - Rozdelenie obyvateľstva podľa pohlavia k 31.12.

Tabuľka č. 7 – Rozdelenie obyvateľstva obce Sirník podľa produktivity

Rok	2016	2017	2018	2019	2020	2021
Predproduktívny vek (0-14)	76	80	73	73	66	65
Produktívny vek (15-64)	409	405	400	395	396	389
Poproduktívny vek (65+)	90	91	100	103	105	101
Index starnutia	118,42	113,75	136,99	141,10	159,09	155,39
Index vitality	84,44	87,91	73,00	70,87	62,86	64,36

Zdroj: www.statistics.sk

S vývojom počtu obyvateľov úzko súvisí aj vývoj prirodzeného prírastku a migračného salda obyvateľstva obce. Počas sledovaného obdobia 2016 – 2021 sa tieto ukazovatele vyvíjali nasledovne:

Tabuľka č. 8 – Prirodzený prírastok obyvateľstva obce Sirník

Prirodzený prírastok obyvateľstva k 31.12.						
Rok	2016	2017	2018	2019	2020	2021
Narodení	5	4	3	7	2	2
Zomretí	5	4	3	6	7	11
Prirodzený prírastok	0	0	0	1	-5	-9

Zdroj: www.statistics.sk

Tabuľka č. 9 – Migračné saldo obyvateľstva obce Sirník

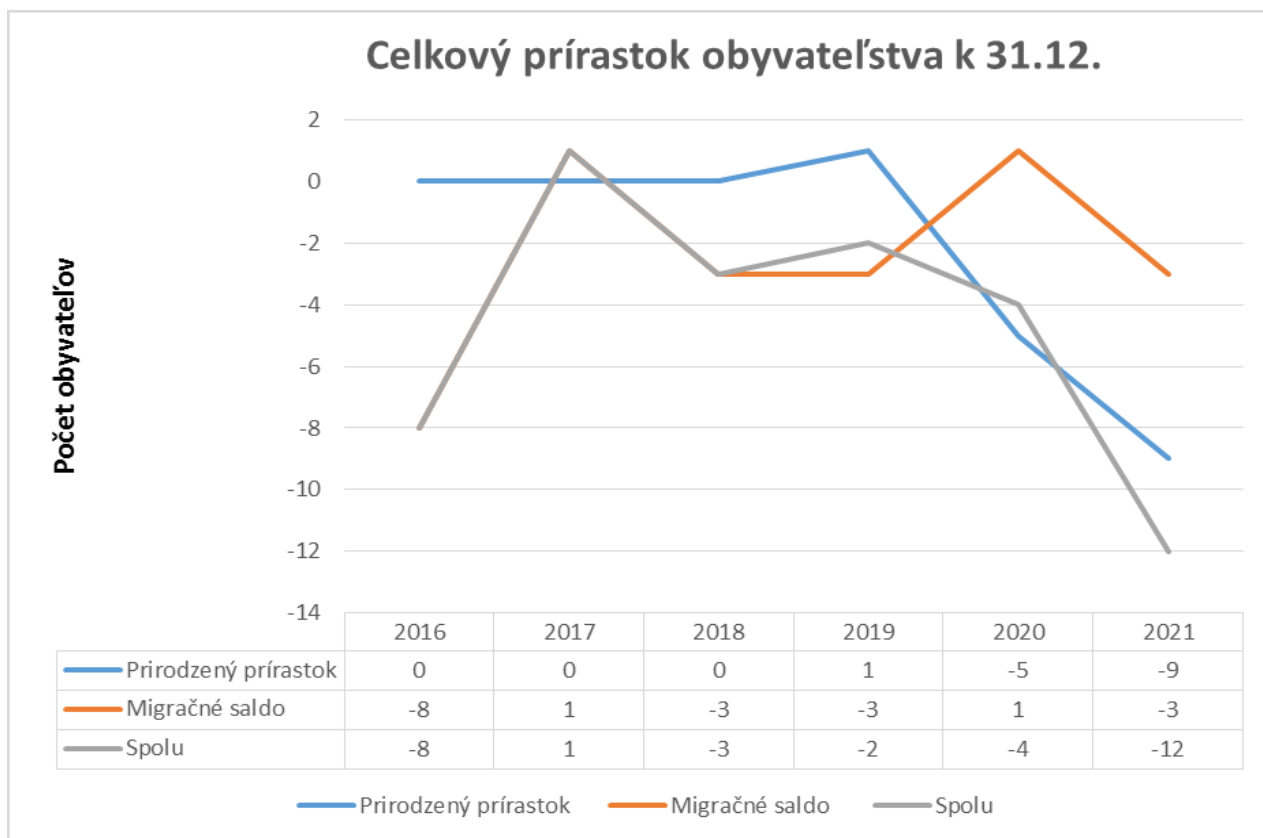
Migračné saldo obyvateľstva k 31.12.						
Rok	2016	2017	2018	2019	2020	2021
Priťahovaní	2	8	3	11	10	10
Vystáňovaní	10	7	6	14	9	13
Migračné saldo	-8	1	-3	-3	1	-3

Zdroj: www.statistics.sk

Tabuľka č. 10 - Celkový prírastok obyvateľstva obce Sirník

Celkový prírastok obyvateľstva k 31.12.						
Rok	2016	2017	2018	2019	2020	2021
Prirodzený prírastok	0	0	0	1	-5	-9
Migračné saldo	-8	1	-3	-3	1	-3
Spolu	-8	1	-3	-2	-4	-12

Zdroj: www.statistics.sk



Graf č. 4 - Celkový prírastok obyvateľstva

Celkový prírastok obyvateľstva obce je výsledkom pôsobenia prirodzeného prírastku a migračného salda. Z porovnania týchto ukazovateľov, môžeme konštatovať, že celkový prírastok obyvateľstva má kolísavý charakter. V roku 2017 bol najväčší nárast celkového prírastku obyvateľov a to v počte 1 obyvateľov. Naproti tomu v roku 2015 bol celkový prírastok -15 obyvateľov, čo bolo spôsobené vyšším migračným saldom ako prirodzeným prírastkom.

Národnosť

Tabuľka č. 11 – Národnostná štruktúra obyvateľstva obce Sirník

a) Počet obyvateľov podľa národnosti v obci Sirník k 1. 1. 2021

Národnosť	SODB 1991	SODB 2001	SODB 2011	SODB 2021
Slovenská	363	422	469	443
Maďarská	220	143	145	96
Rómska	0	19	13	2
Ukrajinská	1	0	0	0
Rusínska	0	0	1	0
Česká	6	2	2	3
Čínska	0	0	0	3
Nezistená	1	8	1	19
Iná	0	0	0	1
Spolu	591	594	631	567

Zdroj: www.statistics.sk

Podľa posledného sčítania obyvateľov, domov a bytov (2021) v obci Sirník žilo najviac obyvateľov slovenskej národnosti (443). Druhou najvyššie zastúpenou národnosťou je maďarská, ku ktorej sa prihlásilo 96 obyvateľov a rómskej národnosti sú 2 obyvatelia. V obci žijú aj obyvatelia českej, čínskej a inej národnosti. 19 obyvateľov sa nevyjadrilo k svojej národnosti.

b) Počet obyvateľov podľa ďalšej národnosti v obci Sirník k 1. 1. 2021

Národnosť	SODB 2021
Slovenská	10
Maďarská	28
Rómska	8
Rusínska	1
Česká	1
Nezistená	2
Spolu	50

Pri poslednom sčítaní obyvateľov v roku 2021 bolo možné vyjadriť aj príslušnosť k ďalšej národnosti. Spolu sa tak vyjadrilo 50 obyvateľov obce, pričom ako ďalšiu národnosť za slovenskú si zvolilo 10 obyvateľov, maďarskú 28 obyvateľov, rómsku 8 obyvateľov, rusínsku 1 obyvateľ, českú 1 obyvateľ a 2 obyvatelia sa nevyjadrili k druhej národnosti.

Náboženstvo

Tabuľka č. 12 – Náboženská štruktúra obyvateľstva obce Sirník

Náboženské vyznanie	SODB 1991	SODB 2001	SODB 2011	SODB 2021	% SODB 2011
Rímskokatolícka cirkev	84	98	73	68	11,99
Gréckokatolícka cirkev	66	73	135	100	17,64
Evanjelická cirkev augsburského vyznania	211	1	1	6	1,06
Reformovaná kresťanská cirkev	0	213	203	160	28,22
Pravoslávna cirkev	5	13	15	7	1,23
Židovská náboženská obec	0	0	1	0	0
Kresťanské zbory	0	0	1	0	0
Náboženská spoločnosť Jehovovi svedkovia	0	157	150	128	22,57
Bez vyznania	33	34	36	75	13,23
Iné	120	0	1	0	0
Ad hoc hnutia	0	0	0	1	0,18

Nezistené	72	5	15	22	3,88
Spolu	591	594	631	567	100

Zdroj: www.statistics.sk

Podľa posledného sčítania obyvateľov domov a bytov v roku 2021 sa 28,22 % (160) obyvateľov hlási k reformovanej kresťanskej cirkvi a 22,27 % (128) obyvateľov sa hlási k náboženskej spoločnosti Jehovovi svedkovia, 17,64 % (100) obyvateľstva sa prihlásilo ku gréckokatolíckej cirkvi. 11,99 % (68) obyvateľov sa prihlásilo k rímskokatolíckej cirkvi, 22 obyvateľov sa nevyjadrilo k svojmu náboženskému vyznaniu a 75 obyvateľov je bez vyznania.

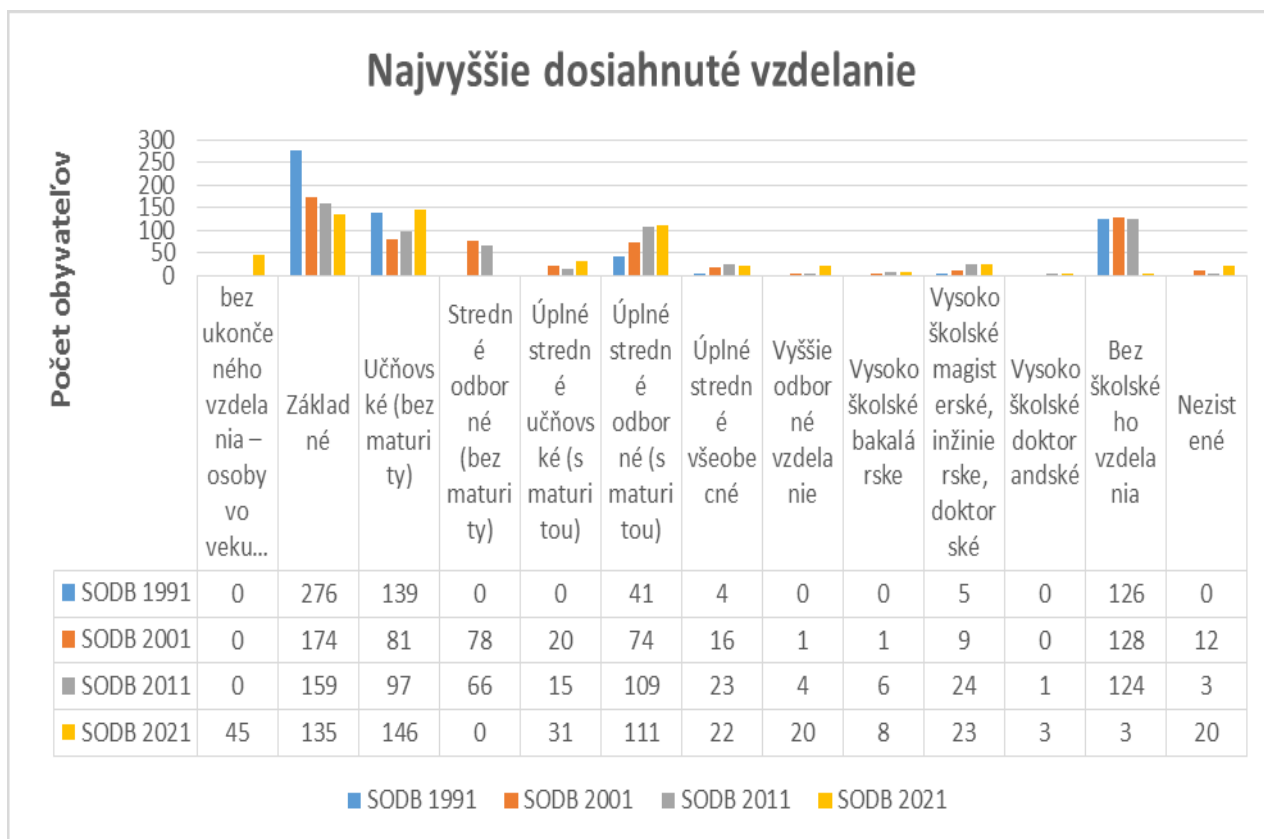
2.4. Vzdelávanie a štruktúra školských zariadení

Podľa výsledkov sčítania obyvateľov, domov a bytov bola vzdelanostná a kvalifikačná štruktúra obyvateľov obce Sirník nasledujúca:

Tabuľka č. 13 – Najvyššie dosiahnuté vzdelanie obyvateľstva obce Sirník

Najvyššie dosiahnuté vzdelanie	SODB 1991	SODB 2001	SODB 2011	SODB 2021
bez ukončeného vzdelania – osoby vo veku 0-14 rokov	0	0	0	45
Základné	276	174	159	135
Učňovské (bez maturity)	139	81	97	146
Stredné odborné (bez maturity)	0	78	66	0
Úplné stredné učňovské (s maturitou)	0	20	15	31
Úplné stredné odborné (s maturitou)	41	74	109	111
Úplné stredné všeobecné	4	16	23	22
Vyššie odborné vzdelanie	0	1	4	20
Vysokoškolské bakalárske	0	1	6	8
Vysokoškolské magisterské, inžinierske, doktorské	5	9	24	23
Vysokoškolské doktorandské	0	0	1	3
Bez školského vzdelania	126	128	124	3
Nezistené	0	12	3	20
Spolu	591	594	631	567

Zdroj: www.statistics.sk



Graf č. 5 - Najvyššie dosiahnuté vzdelanie

Podľa posledného sčítania obyvateľov, domov a bytov (2021) žije v obci Sirník, 135 obyvateľov so základným vzdelaním, čo predstavuje 23,81 % z celkového počtu obyvateľov obce. 164 obyvateľov obce má ukončené úplné stredné vzdelanie s maturitou. Počet vysokoškolsky vzdelaných ľudí sa každoročne zvyšuje. V roku 2021 bolo 34 vysokoškolsky vzdelaných obyvateľov (6,00 %). Bez školského vzdelania je 45 obyvateľov, čo sú osoby do 14 rokov.

V obci Sirník je zriadená materská škola, ktorej zriaďovateľom je obec. Materskú školu v súčasnosti navštevuje 14 detí. Vývoj počtu detí navštevujúcich materskú školu za posledných 6 rokov je uvedený v nasledujúcej tabuľke. V súčasnosti je materská škola jednotriedna. Materská škola je vybavená interaktívnou tabuľou. V areáli materskej školy sa nachádza detské dopravné ihrisko. V materskej škole sa nachádza školská kuchyňa a jedáleň. Materská škola organizuje pre deti, rodičov a priateľov každoročne kultúrne a spoločenské podujatia: Karneval, Deň detí, Mikuláš, Halloween, návšteva divadelného predstavenia, rozlúčka s predškolkami, slávnostný zápis do I. ročníka základnej školy a mnoho ďalších. Budova Materskej školy bola postavená v 70-80 tých rokoch minulého storočia a bola zrekonštruovaná a rozšírená o nové priestory školskej jedálne v roku 2017.

Tabuľka č. 14 – Počet detí navštevujúcich Materskú školu

Školský rok	2016/2017	2017/2018	2018/2019	2019/2020	2020/2021	2021/2022
Počet detí	20	18	14	18	15	17

Zdroj: Vlastné spracovanie

V obci sa nachádza základná škola, ktorej zriaďovateľom je obec Sirník. V súčasnosti základnú školu navštevuje 14 žiakov. Škola má v súčasnosti 2 triedy. Po ukončení štvrtého ročníka pokračujú žiaci vo vzdelávaní na plne organizovaných základných školách v blízkom okolí (obce Cejkov, Novosad) alebo v meste Trebišov. Škola má pre vzdelávací proces moderné technické vybavenie. Počítačová učebňa je vybavená počítačmi s prístupom na internet, v každej triede sú interaktívne tabule. Stravovanie žiakov je zabezpečené v jedálni materskej školy. Pri škole pôsobí školský klub detí, ktorý je neoddeliteľnou súčasťou Základnej školy. Je plný hier a zábavy. Školský klub detí zabezpečuje pre deti, ktoré plnia povinnú školskú dochádzku nenáročnú činnosť podľa školského výchovného programu, zameranú na ich prípravu na vyučovanie a na uspokojovanie a rozvíjanie ich záujmov v čase mimo vyučovania. Každoročne organizuje karneval, Deň detí, športovú olympiádu, „Červené jabĺčko“, Deň zeme, tvorivé dielne, školu v prírode, turistické vychádzky, pobyt na multifunkčnom ihrisku a iné. Pri základnej škole je rozvinutá aj mimoškolská činnosť a to v krúžkoch divadelný, zdravotnícky, krúžok anglického jazyka. Budova Základnej školy bola postavená v roku 1936 a v súčasnosti je potrebná jej rekonštrukcia a modernizácia.

Tabuľka č. 15 – Počet žiakov navštevujúcich Základnú školu

Školský rok	2016/2017	2017/2018	2018/2019	2019/2020	2020/2021	2021/2022
Počet žiakov	29	26	28	29	20	22

Zdroj: Vlastné spracovanie

2.5. Ekonomické zdroje

Ekonomicky aktívne obyvateľstvo

Tabuľka č. 16 – Ekonomicky aktívne obyvateľstvo

Vek, pohlavie		Postavenie v zamestnaní						Ekonomicky aktívni spolu
		zamestnanci	podnikatelia		členovia družstiev	vypomáhajúci (neplatení) členovia domácností v rod.podnik.	ostatní a nezistení	
			so zamestnancami	bez zamestnancov				
Úhrn	muži	146	5	17	0	0	17	185
	ženy	116	3	16	0	0	16	151
	spolu	262	8	33	0	0	33	336
%		78,0	2,4	9,8	0	0	9,8	100
Z obyvateľstva v produktívnom veku podiel ekonomicky aktívnych								
Muži		-	-	-	-	-	-	88,5
Ženy		-	-	-	-	-	-	79,5
Spolu		-	-	-	-	-	-	84,2

Zdroj: www.statistics.sk

Podľa posledného sčítania obyvateľov domov a bytov v roku 2021 bolo 336 obyvateľov ekonomicky aktívnych (185 mužov a 151 žien). Najviac obyvateľov je zamestnaných a pôsobia v roli zamestnanca (262). V obci Sirník je potenciál ekonomicky aktívneho obyvateľstva, len pracovné príležitosti v obci, okrese sú obmedzené. 212 obyvateľov dochádza za prácou.

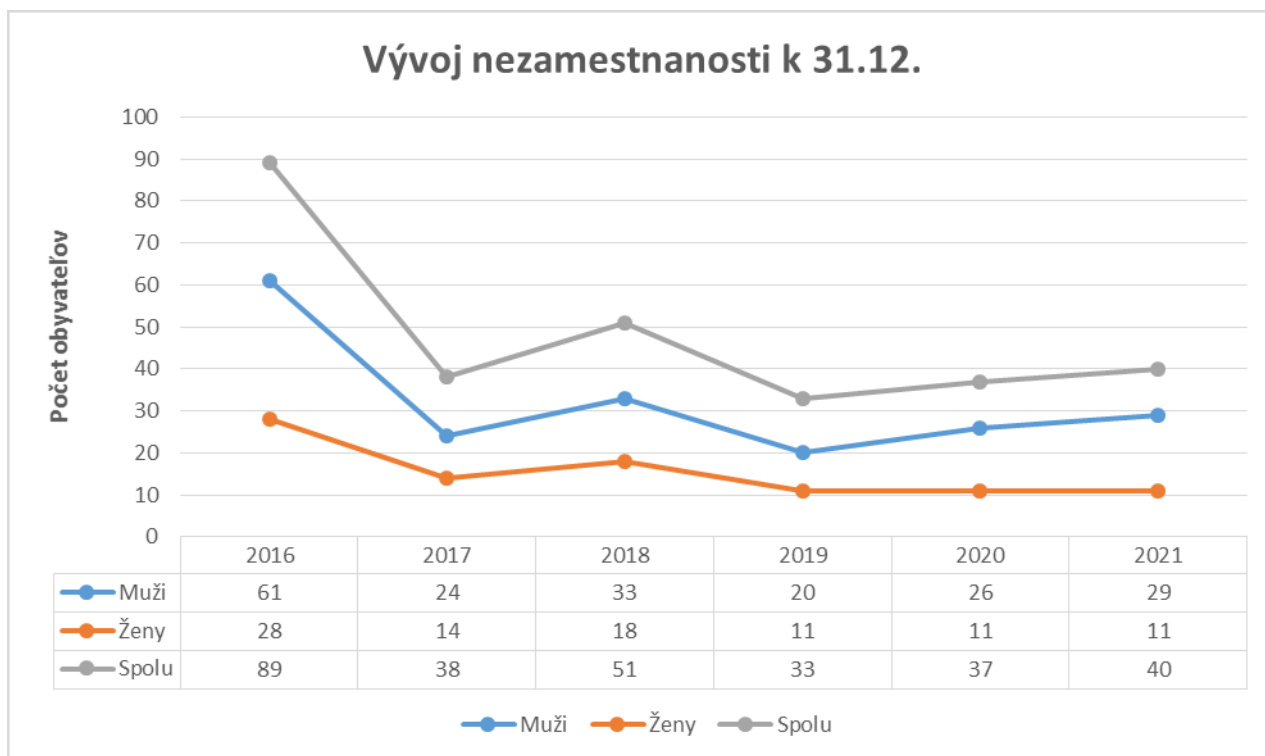
Nezamestnanosť

Tabuľka č. 17 – Nezamestnanosť

Pohlavie/Rok	2016	2017	2018	2019	2020	2021
Muži	61	24	33	20	26	29
Ženy	28	14	18	11	11	11
Spolu	89	38	51	33	37	40

Zdroj: www.statistics.sk

Podľa sledovaných hodnôt bol zaznamenaný najvyšší počet evidovaných nezamestnaných v roku 2016, čo bolo 89 osôb. V roku 2021 bolo nezamestnaných 40 osôb. Miera evidovanej nezamestnanosti dosiahla v k 31.12.2021 v okrese Trebišov 12,71 %.



Graf č. 6 - Vývoj nezamestnanosti v obci

2.6. Materiálne a fyzické zdroje

Zariadenia občianskej vybavenosti

Vybavenosť obce je na dobrej úrovni. Poskytuje miestnym obyvateľom, ale aj návštevníkom priemerný komfort. Obec sa sústavne snaží o vylepšenie kvality života. Obytné plochy a plochy občianskej vybavenosti zaberajú podstatnú časť zastavaného územia obce. Prevláda zástavba izolovaných rodinných domov. V obci sa nachádza Základná škola (ročník 1.-4.) a Materská škola bez právnej subjektivity a ich zriaďovateľom je obec. V Materskej škole sa nachádza školská jedáleň, ktorá zabezpečuje stravovanie aj pre žiakov základnej školy. Občianska vybavenosť a služby sú v obci na dobrej úrovni. V obci sa nachádza predajňa rozličného tovaru, ktorá ponúka bohatý sortiment potravín a drogistického tovaru. Jej výhodou je aj blízka dostupnosť z intravilánu obce. Svojím obyvateľom poskytuje svoje služby obecný úrad. Súčasťou budovy je kultúrny dom, v ktorom sa konávajú svadby, plesy, krstiny, rôzne iné oslavy, spoločenské podujatia. V budove obecného úradu pôsobí obecná knižnica. V obci pôsobí Dobrovoľný hasičský zbor, ktorý má v súčasnosti 25 členov. Dobrovoľný hasičský zbor je v súčasnosti v obci nefunkčný z dôvodu nezájmu občanov obce. Nedostatkom z hľadiska občianskej vybavenosti je absencia lekárskej služby. Možno konštatovať, že obecné budovy a objekty ako Obecný úrad, Kultúrny dom, Požiarna zbrojnica, Dom smútku, sú v pôvodnom stave a v súčasnosti je potrebná ich rekonštrukcia a modernizácia. Na objektoch Obecná komunitná budova a Materská škola už prebehla rekonštrukcia.

Tabuľka č. 18 – Občianska vybavenosť

1.	Obecný úrad
2.	Kultúrny dom
3.	Obecná knižnica
4.	Požiarna zbrojnica
5.	Materská škola
6.	Základná škola
7.	Dom smútku
8.	Multifunkčné ihrisko
9.	Detské dopravné ihrisko
10.	Kostol Reformovanej kresťanskej cirkvi
11.	Kostol Gréckokatolíckej cirkvi
12.	Obecná komunitná budova
13.	Predajňa rozličného tovaru

Zdroj: Vlastné spracovanie

Rozvoj bývania

Tabuľka č. 19 – Domový fond

Domový fond/SODB	SODB 1991	SODB 2001	SODB 2011	SODB 2021
Rodinné domy	139	144	143	146
Bytové domy	0	0	0	0
Ostatné budovy	0	0	0	0
Domový fond spolu	139	144	143	146
Trvalo obývané	134	133	138	138

Zdroj: www.statistics.sk

Prevažná časť obyvateľov žije v rodinných domoch vidieckeho typu. Pri poslednom sčítaní obyvateľov, domov a bytov v roku 2021 bolo v obci 138 trvalo obývaných a 8 neobývaných domov. V obci nie sú žiadne bytové domy.

Sociálne služby

Obec poskytuje sociálnu starostlivosť pre občanov v poproduktívnom veku vo forme terénnej opatrovateľskej služby. Prostredníctvom dvoch opatrovateliek zabezpečuje denné návštevy starších resp. odkázaných občanov s výkonom služieb: meranie krvného tlaku, glukózy v krvi, zabezpečovanie nákupov, donášky obedov z miestnej školskej jedálne zriadenej pri Materskej škole, doprovod k lekárovi, objednávanie a donáška liekov, pomoc pri nevyhnutných denných úkonoch a pod.

Zdravotníctvo

V obci sa nenachádza zdravotné stredisko. Najbližšie ambulancie sú v obciach Novosad a Cejkov. V zdravotnom stredisku v Novosade sú zastúpené tieto ambulancie: všeobecná ambulancia pre dospelých, stomatologická ambulancia a pediatričná ambulancia. V Cejkove je všeobecná ambulancia pre dospelých a stomatologická ambulancia. Najbližšie lekárne sa nachádzajú v obciach Cejkov a Novosad. Špecializovaná zdravotná starostlivosť je v meste Trebišov, ktoré je vzdialené od obce 21 km, resp. v krajskom meste Košice.

Šport a rekreácia

V obci sú vybudované športoviská – multifunkčné ihrisko, detské dopravné ihrisko. V zime, v prípade priaznivých poveternostných podmienok, je zriadená ľadová plocha na miestnom rybníku, ktorá je voľne dostupná pre obyvateľov obce. Základná škola pravidelne organizuje pre deti športový deň „Olympiáda pre deti“. Na území obce sa každoročne od roku

2012 organizoval, až do vypuknutia pandémie COVID-19 v roku 2020, Slovenský pohár v motocrosse a Regionálny pohár východ na kopci Avaš. Od roku 2023 sa predpokladá jeho opätovné usporiadanie.

Kultúra

Obec každoročne v spolupráci s Materskou a Základnou školou organizuje oslavy pri príležitosti Dňa matiek, Mikulášske oslavy. Pre obyvateľov obce ale aj blízkeho okolia sa každoročne koná Fašiangový ples a Riflový bál. Pre dôchodcov je zase každoročne v mesiaci október organizovaný Deň úcty starším s bohatým kultúrnym programom zabezpečeným jednak deťmi z miestnej Materskej školy a žiakmi Základnej školy, ako aj ľudovými súbormi z blízkeho okolia.

Podnikateľské subjekty a inštitúcie

Na území obce sa nachádzajú podnikateľské subjekty aj mimovládne organizácie. Najvýznamnejšie z nich sú uvedené v nasledujúcej tabuľke. V prílohe Programu hospodárskeho rozvoja a sociálneho rozvoja obce sa nachádzajú formuláre č. A7B Evidencia podnikateľských subjektov a č. A8 Evidencia mimovládnych organizácií. V uvedených formulároch sú podrobné informácie o týchto subjektoch.

Tabuľka č. 20 – Podnikateľské subjekty

P.č.	Názov organizácie	IČO	Oblasť podnikania
1.	Agrocent, s. r. o.	44649657	poľnohospodárska výroba
2.	HMN MARKET, s. r. o.	54593697	predaj tovaru - maloobchod
3.	EBT Technology s. r. o.	53442695	autoservis, poskytovanie služieb
4.	Radoslav Seman	34276564	Diagnostika a opravy cestných motorových vozidiel, Vykonávanie odťahovej služby, Poskytovanie služieb rýchleho občerstvenia,...
5.	Matúš Toth	55041108	Údržba motorových vozidiel bez zásahu do motorickej časti vozidla
6.	Jozef Volčko - Autoškola	37540785	autoškola
7.	Oľga Horosová - Rozličný tovar Denisa	40953556	predaj tovaru - maloobchod
8.	Ľuboš Novomeský	41604296	stavebné a dokončovacie práce
9.	SHR Margita Ješová	31285821	kvetinárstvo, predaj kvetov
10.	SHR Miroslav Maďar	31309241	súkromne hospodáriaci roľník
11.	SHR František Švab	35477903	súkromne hospodáriaci roľník
12.	SHR Viktor Kalán	35557648	súkromne hospodáriaci roľník

Zdroj: Vlastné spracovanie

Cestovný ruch

V obci sa nenachádzajú žiadne zariadenia cestovného ruchu. Obcou prechádzajú významné cyklo a turistické trasy.

2.1. Technická infraštruktúra

Dopravná infraštruktúra

Obec Sirník je dopravne napojená na cestnú sieť prostredníctvom cesty III/3663, ktorá je dopravne napojená na cestu č. II/552 Košice - Veľké Kapušany. Cesta č. III/3663 tvorí v obci hlavnú dopravnú os a plní funkciu zbernej komunikácie, je funkčnej triedy B3, kategórie 8,5/40. Uvedená cesta vedie z obce Novosad, cez Hraň do Sirníka, pokračuje cez Brehov a končí v obci Cejkov. Na uvedenú komunikáciu sú napojené ostatné miestne komunikácie, ktoré sa nachádzajú v intraviláne obce a sú v dĺžke 3,5 km. V intraviláne obce sa nachádzajú, okrem miestnych komunikácií, aj chodníky. Parkovisko sa nachádza pri obecnom úrade, kde je vytvorených 5 parkovacích miest a pri multifunkčnom ihrisku je 25 parkovacích miest. Pešia doprava nie je v súčasnosti komplexne riešená. Obcou vedie 1830 m chodníkov pre peších.

Cestná doprava

Spojenie obce s mestom Trebišov a okolitými obcami je zabezpečená dopravnou spoločnosťou ARRIVA Michalovce. Verejnú hromadnú dopravu zabezpečujú prímestské autobusové linky. Linky sú spojené s autobusovou a železničnou stanicou v meste Trebišov a krajským mestom Košice, ktoré umožňujú obyvateľom obce spojenie na medzimestskú diaľkovú a medzinárodnú dopravu.

Železničná doprava

Obcou neprechádza železničná doprava. Najbližšia železničná stanica sa nachádza v Michalovciach vo vzdialenosti 17 km, odkiaľ smerujú vlaky do Košíc a Čiernej nad Tisou a v meste Trebišov vo vzdialenosti 21 km.

Letecká doprava

Najbližšie nachádzajúcim sa letiskom je Letisko Košice – druhé najväčšie letisko Slovenska. Leží cca 6 km južne od centra mesta Košice. Prevádzkovateľom medzinárodného letiska Košice je obchodná spoločnosť Letisko Košice - Airport Košice, a.s.

Zásobovanie pitnou vodou

Obec je napojená na skupinový vodovod Slovenské Nové Mesto – Trebišov v obci Veľaty. Do obce sa privádza zásobovacím potrubím na trase Sirník – Novosad - Kysta. Všetky domácnosti sú napojené na verejný vodovod. Vodovod je v správe Východoslovenskej vodárenskej spoločnosti, závod Trebišov. Obyvatelia obce ako zdroj pitnej vody využívajú aj vlastné vodné zdroje – studne.

Kanalizácie a ČOV

Obec nemá v súčasnosti vybudovanú kanalizáciu ani čističku odpadových vôd. Domácnosti sú vybavené vlastným septikom (žumpou). Dažďové vody sa kumulujú v cestných rigoloch a tečú primárne do vodozadržného systému vytvoreného v najnižšom bode obce a sekundárne do melioračného kanála.

Plyn

Obec je plne plynofikovaná STL rozvodmi plynu a zásobovaná zemným plynom z RS VTL/STL Hraň prostredníctvom VTL plynovodu MŠP – Hraň – Brehov – Zemplín – Borša. Plynovody a zariadenia sú v správe SPP - Distribúcia a.s. Obyvatelia obce na vykurovanie aj varenie v súčasnosti využívajú plyn, prípadne tuhé palivo, resp. alternatívne zdroje.

Energetická sieť

Dodávka elektrickej energie je zabezpečovaná z elektrickej stanice ES 110/22 kV ES Trebišov. Na uvedenú linku je pripojených 12 transformačných staníc, ktoré zásobujú bytovú, priemyselnú a poľnohospodársku zástavbu. Dodávka elektrickej energie pre jednotlivých odberateľov v obci je vykonávaná verejným NN vzdušným rozvodom prierezom lana Al-Fe 70,50,35 mm² na betónových stĺpoch.

Telekomunikácie a internet

Telekomunikačná sieť je káblová aj mobilná. V obci je dobré pokrytie signálu všetkých mobilných operátorov. Internetové pripojenie v obci je zabezpečené súkromnými spoločnosťami jednak bezdrôtovo prostredníctvom mobilných operátorov, a jednak optickým pripojením. Každá z uvedených technológií poskytuje nadštandardnú rýchlosť a kvalitu pripojenia.

Rozhlas a televízia

Obyvatelia obce Sirník využívajú služby spoločností, ktoré poskytujú prístup k televíznym a rozhlasovými staniciam prostredníctvom satelitných služieb.

2.2. Životné prostredie

Ochrana pred povodňami a správa povodí

Cez katastrálne územie obce preteká rieka Ondava v dĺžke 4 km. Na celom úseku je tok rieky upravený a chránený pravo brežnou a ľavo brežnou hrádzou. Táto časť podľa povodňového plánu správcu toku SVP Povodie Bodrogu Trebišov je zadelená do povodňového úseku I/B2. Tok nekrižujú žiadne stavby. Rieka Ondava a melioračný kanál pravidelne ohrozujú priľahlé územia, budovy a súkromné objekty. Vnútorné vody v katastri obce sú odvádzané melioračným kanálom smerom k stavidlu a k prečerpávacej stanici. Melioračný kanál je značne zanesený, už niekoľko desaťročí neudržiavaný. Prirodzené jazerá slúžiace na akumuláciu vnútornej vody sú taktiež zanesené a z vyššie uvedeného dôvodu každoročne dochádza ku škode na majetku občanov.

Odpadové hospodárstvo

Obec sa riadi Programom odpadového hospodárstva Košického samosprávneho kraja na roky 2021 – 2026. Na území obce vzniká predovšetkým komunálny odpad, ktorý je produkovaný obyvateľmi. Komunálny odpad je vyvázaný minimálne raz mesačne. Obec má zavedený separovaný zber. Obyvatelia obce sústreďujú a triedia odpad do farebne odlíšených platových nádob na odpad o objeme 240 l (papier, sklo, plasty, kovy a VVKM). a podľa vopred určeného a schváleného harmonogramu je odpad vyvážaný. Minimálne dvakrát ročne je z obce vyvážaný aj elektro odpad v termíne vopred oznámenom zazmluvnenou zberovou spoločnosťou, jedlé oleje a tuky sú vyvážané zazmluvnenou zberovou spoločnosťou raz mesačne. Od roku 2020 má obec v prevádzke aj zberný dvor, na ktorom majú občania obce tiež možnosť bezplatne odovzdať vytriedené zložky komunálneho odpadu (tzn. papier a lepenku, plasty, sklo, BRO, objemný odpad a drobný stavebný odpad). Obec má taktiež zriadenú malú obecnú kompostáreň s kapacitou do 100 t vrátane príslušnej techniky (traktor so štiepkovačom na hrubšie konáre), kde občania môžu bezplatne odovzdať na skompostovanie drevo, biologicky rozložiteľný odpad, odpad z trhovísk a zeminu a kamenivo. V katastrálnom území obce sa nachádza skládka nie nebezpečného komunálneho odpadu.

Obec od roku 2018 dosahuje každoročne mieru vytriedenia komunálneho odpadu nad 60%.

V roku 2021 dosiahla obec mieru vytriedenia na úrovni 72,56%.

Tabuľka č. 22 – Produkcia a zneškodnenie komunálneho odpadu k 31.12.2021 v t

Objemný odpad	1,060
zmesový komunálny odpad	44,920
papier a lepenka	4,349
sklo	12,390
viacvrstvé kombinované materiály na báze lepenky	0,070
obaly z kovu	0,110
vyradené zariadenia obsahujúce chlórfluórované uhľovodíky	0,550
vyradené elektrické a elektronické zariadenia obsahujúce nebezpečné časti	1,100
vyradené elektrické a elektronické zariadenia	10,077
plasty	9,920
meď, bronz, mosadz	0,0405
hliník	0,083
železo a oceľ	28,872
Drevo iné	3,200
biologický rozložiteľný odpad	16,500
Biologicky rozložiteľný kuchynský a reštauračný odpad	0,576
Jedlé tuky a oleje	0,064
Drobný stavebný odpad	0,260
Iné biologicky nerozložiteľné odpady	2,060

Zdroj: Vlastné spracovanie

Ovzdušie

Na znečistenie ovzdušia v obci prispieva vplyv cestnej dopravy, a to najmä emisie a prašnosť. Negatívny vplyv je najvýraznejší najmä v bytovej zástavbe priliehajúcej k prietahu hlavnej cesty III/3663. Potencionálnymi prevádzkovateľmi s malým zdrojom znečistenia ovzdušia sú osoby právnické aj fyzické s oprávnením na podnikanie. Títo zodpovedajú za vypúšťanie znečisťujúcich látok do ovzdušia. Kvalita ovzdušia v súčasnosti vyhovuje normám EÚ pre bývanie.

2.3. Samospráva

Obec samostatne rozhoduje a uskutočňuje všetky úkony súvisiace so správou obce a jej majetku, všetky záležitosti, tak, ako jej samosprávnou pôsobnosť upravuje osobitný zákon, ak takéto úkony podľa zákona nevykonáva štát alebo iná právnická alebo fyzická osoba. Samosprávu obce vykonávajú obyvatelia:

- orgánmi obce,
- miestnym referendom,
- zhromaždením obyvateľov obce.

Orgánmi obce sú:

- obecné zastupiteľstvo,
- starosta obce.

Pri obecnom zastupiteľstve pôsobia komisie:

- na ochranu verejného záujmu - 4 členovia,

Tabuľka č. 23 – Obecný úrad

Oddelenie	Počet zamestnancov
Administratíva OÚ	2
Opatrovateľka	2
Terénny sociálny pracovník	1
Terénny pracovník	1
Upratovačka	0
Materská škola	3
Školská jedáleň	2
Základná škola	4
Hlavný kontrolór obce	1

Zdroj: Vlastné spracovanie

2.4. Rozpočet obce

Tabuľka č. 24 – Rozpočet obce

Príjmy/Výdavky	Rok 2017	Rok 2018	Rok 2019	Rok 2020	Rok 2021
Bežné príjmy	525545,73	517408,74	497298,52	702598,44	556407,67
Bežné výdavky	455974,03	464250,74	473793,90	519528,36	557732,56
Kapitálové príjmy	336635,04	43100,00	115878,47	35536,79	126064,79
Kapitálové výdavky	411584,28	67960,09	145117,76	290519,92	60599,22
Príjmové FO	35708,00	69328,00	60189,16	191317,26	119404,21
Výdavkové FO	0,00	19916,35	0,00	0,00	126381,46
Príjmy celkom	897888,77	629836,74	673366,15	929452,49	801876,87
Výdavky celkom	867558,31	552127,18	618911,66	810048,28	744713,24

Zdroj: Vlastné spracovanie

Hospodárenie obce sa riadi podľa schváleného rozpočtu na príslušný kalendárny rok. V roku 2021 obec vykázala celkový výsledok hospodárenia prebytok.

2.5. Analýza externého prostredia

Vonkajšie prostredie je určované Európskou úniou a legislatívou Slovenskej republiky. V danej oblasti je smerodajný najmä Národný plán reforiem Slovenskej republiky platný pre rok 2022. Jedná sa o opatrenia, ktoré sa vláda zaviazala plniť v nasledujúcom období:

Dlhodobá udržateľnosť verejných financií

- Zrušenie zastropovania dôchodkového veku.
- Zavedenie limitu verejných výdavkov,
- Aktualizácia systému platieb nemocniciam podľa diagnóz (DRG).
- Schválenie novely ústavného zákona o rozpočtovej zodpovednosti
- Efektívnosť výberu daní.
- Zavedenie povinnosti online zasielania údajov z faktúr finančnej správe od 2024

Vzdelávanie

- Splnenie míľnika Plánu obnovy pre zavedenie právneho nároku na predprimárne vzdelávanie od veku 3 rokov od roku 2025.
- Kvalita vzdelávania v regionálnom školstve.
- Diverzifikácia vysokých škôl bude podporená výkonnosťnými zmluvami a aj cieľenými investíciami.
- Okrem dobudovania kapacít materských škôl sa investície sústreďujú na infraštruktúru.

Produktivita: Výskum, vývoj, inovácie a digitalizácia

- Národná stratégia podpory a rozvoja výskumu, vývoja a inovácií bude strešným dokumentom pre štátne politiky v tejto oblasti.
- Navyšovanie financovania výskumu, vývoja a inovácií naštartujú v roku 2022 viaceré výzvy.
- Naštartovanie procesu zavedenia komplexnej a funkčnej digitálnej komunikácie občana so štátom.
- Vzdelávanie v oblasti digitalizácie sa sústreďí na kybernetickú a informačnú bezpečnosť vo verejnej správe, digitálne zručnosti populácie v produktívnom veku a programy pre znevýhodnené skupiny
- Ďalšia digitalizácia v zdravotníctve podporí zefektívnenie nákladového riadenia nemocníc a zavádzania nových spôsobov liečby.
- Digitalizácia procesov insolvenčného konania cieľi zníženie administratívnych nákladov a dĺžku konania.
- Digitalizácia verejného obstarávania zjednoduší, zrýchli a zefektívni proces verejného obstarávania.
- Digitalizácia v oblasti územného plánovania a stavebného konania zjednoduší procesy v prospech verejnosti.

- V rámci opatrení pre boj proti korupcii a praniu špinavých peňazí sa pokračuje v opatreniach pre dobudovanie potrebnej digitálnej infraštruktúry.

Trh práce a sociálne veci

- Uznávanie dokladov o vzdelaní a odborných kvalifikáciách prispeje k ďalšiemu znižovaniu bariér pre cudzincov pri vstupe na trh práce nad rámec zdravotníckych profesií.
- Pripravovaný nový zákon o celoživotnom vzdelávaní umožní posilnenie zručností nad rámec formálneho vzdelávania.
- Nadrezortná spolupráca zabezpečí synergie pri realizácii opatrení POO a akčných plánov vo viacerých oblastiach intervencií.
- Reforma II. dôchodkového piliera.
- Zlepšenie informovania o dôchodkových nárokoch.

Bývanie

- Implementácia opatrení prijatého Akčného plánu do roku 2025, ktorý je súčasťou schválenej koncepcie bytovej politiky.

Kvalita inštitúcií

- Skvalitnenie podnikateľského prostredia prostredníctvom znižovania regulačnej záťaže sa dosiahne aj posilnením ochrany pred tzv. goldplatingom.
- Znižovanie regulačnej záťaže pre podnikateľov sa dosiahne aj implementáciou ďalších antibyrokraických balíčkov.
- V rámci novely zákona o verejnom obstarávaní sa zavedie jednotná a verejne dostupná elektronická platforma na celý proces verejného obstarávania a pre všetky podlimitné zákazky a zákazky s nízkou hodnotou.
- V nasledujúcich rokoch MH SR plánuje pripraviť legislatívu na rozvoj rodinného podnikania.
- Dlhodobým projektom Ministerstva spravodlivosti SR (MS SR) je modernizácia súkromného práva rekodifikácia práva obchodných spoločností.
- Boj proti korupcii a praniu špinavých peňazí, bezpečnosť a ochrana obyvateľstva

Zdravie a zdravotno-sociálna dlhodobá starostlivosť

- Vytvorenie modernej, dostupnej a efektívnej siete, ktorá zabezpečí kvalitnú zdravotnú starostlivosť, atraktívne prostredie pre personál, efektívne procesy a zdravé hospodárenie.
- Zvýšenie dostupnosti záchranej zdravotnej služby, ktorá bude nadväzovať na potreby novej siete nemocníc.
- Posilnenie primárnej starostlivosti, ktorá má byť základným integračným bodom zdravotnej starostlivosti o pacienta.
- Reforma starostlivosti o duševné zdravie.

- Pravidlá o úhradách liekov prejdú v roku 2022 výraznými zmenami, aby sa zabezpečila ich nákladová efektívnosť.
- Úprava úhradového mechanizmu.
- Kvalita, dostupnosť a koordinácia dlhodobej zdravotno-sociálnej starostlivosti.

Zelená transformácia

- Zásadná úprava trhu s elektrinou a vytvorenie vhodného legislatívneho prostredia prispejú k zvyšovaniu podielu OZE v energetickom mixe SR.
- Udržateľná doprava.
- Energetická efektívnosť budov.
- Zabezpečenie a udržanie dobrej kvality ovzdušia je hlavným cieľom návrhu zákona o ochrane ovzdušia.
- Zvýšenie potenciálu obehového hospodárstva v odvetví stavebného a demolačného odpadu a stavebníctva, čo povedie k tomu, že najmenej 70 % stavebného a demolačného odpadu sa opätovne použije alebo zhodnotí.
- Opatrenia na dekarbonizáciu priemyslu povedú k nižším emisiám skleníkových plynov, menším stratám energií a zavedú používanie inovatívnych environmentálnych technológií do priemyselnej výroby, čo výrazne podporí dosiahnutie cieľov Parížskej klimatickej dohody.
- Adaptácia na zmenu klímy.
- Prijatie Koncepcie boja proti environmentálnej protiprávnej činnosti²⁶⁴ má za cieľ priniesť zefektívnenie a modernizáciu postupov kontroly a procesov vyvodzovania zodpovednosti vrátane účinnej nápravy škôd na životnom prostredí.

Ďalším dokumentom, ktorý podstatne ovplyvňuje smerovanie reforiem Slovenskej republiky, je Plán obnovy a odolnosti Slovenskej republiky prijatý začiatkom roka 2022 a zahŕňa nasledovné priority:

- obnoviteľné zdroje energie a energetická infraštruktúra
- obnova budov
- udržateľná doprava
- dekarbonizácia priemyslu
- adaptácia na zmenu klímy
- dostupnosť, rozvoj a kvalita inkluzívneho vzdelávania na všetkých stupňoch
- vzdelávanie pre 21. storočie
- zvýšenie výkonnosti slovenských vysokých škôl
- efektívnejšie riadenie a posilnenie financovania výskumu, vývoja a inovácií
- lákanie a udržanie talentov
- moderná a dostupná zdravotná starostlivosť
- humánna, moderná a dostupná starostlivosť o duševné zdravie
- dostupná a kvalitná dlhodobá sociálno-zdravotná starostlivosť
- zlepšenie podnikateľského prostredia

- reforma justície
- boj proti korupcii a praniu špinavých peňazí, bezpečnosť a ochrana obyvateľstva
- DIGITÁLNE SLOVENSKO (ŠTÁT V MOBILE, KYBERNETICKÁ BEZPEČNOSŤ, RÝCHLY INTERNET PRE KAŽDÉHO, DIGITÁLNA EKONOMIKA)
- zdravé, udržateľné a konkurencieschopné verejné financie

2.6. STEEP Analýza

Externé prostredie je prostredie, na ktoré obec nemá vplyv a nemôže ho nijakým spôsobom ovplyvniť. Naopak toto prostredie ovplyvňuje obec a tá nemá inú možnosť ako sa prvkom tohto prostredia čo najlepšie prispôbiť. Táto analýza predvída budúci možný vývoj a oblasti, ktoré môžu ovplyvniť riešenie problémov, plánov a výziev, ktoré si obec zadefinovala, ako prioritné pre svoj rozvoj.

Tabuľka č. 25 – STEEP Analýza

Sociálna oblasť	Technologická oblasť	Ekonomická oblasť
Demografické zmeny obyvateľstva	Využívanie IKT, inovácií, kreatívneho priemyslu, obnoviteľných zdrojov, moderných alternatívnych technológií	Využívanie štrukturálnych fondov EÚ, grantov na realizáciu investičných a neinvestičných rozvojových projektov, efektívne využitie programu plánu obnovy a odolnosti
Absencia adekvátneho prepojenia vzdelávacieho systému s potrebami trhu práce	Zlepšovanie kvality služieb verejnej správy pre verejnosť, digitalizácia verejnej správy	Investičné príležitosti pre zamestnávateľov a podnikateľov
Nárast kriminality, chudoby, MRK	Rast výskumu, vývoja, inovácií	Dobudovanie infraštruktúry
Ekologická oblasť	Politická oblasť	Hodnotová oblasť
Objavenie dosiaľ neidentifikovaných zdrojov znečistenia životného prostredia	Pripravenosť Vlády SR na čerpanie finančných prostriedkov zo štrukturálnych fondov EÚ a plánu obnovy a odolnosti SR	Propagácia európskych demokratických princípov, hodnôt, tolerancie, spolupatričnosti a vzájomnej spolupráce
Zhoršenie kvality	Podpora Vlády SR	Vytrácanie základných morálnych

podzemných vôd a nedostatok pitnej vody	podnikateľskému prostrediu, cestovnému ruchu	hodnôt, rodinnej a medzigeneračnej súdržnosti, nárast radikalizmu a extrémizmu
Zhoršenie kvality ovzdušia	Presúvanie kompetencií štátu na samosprávy bez primeranej finančnej podpory	Zmena postojov obyvateľov obce a záujem o veci verejné

Zdroj: Vlastné spracovanie

2.7. SWOT Analýza

Nasledujúca SWOT analýza sa zameriava na silné, slabé stránky obce a jej územia z pohľadu vnútorného prostredia. Z pohľadu vonkajších vplyvov boli zadefinované príležitosti a ohrozenia prioritných rozvojových oblastí. Na základe tejto analýzy budú formulované hlavné rozvojové ciele. Sledovať a vyhodnocovať vývojové trendy v regióne v neustále meniacom sa vonkajšom prostredí, určiť smer vývoja ako príležitosť alebo hrozbu je v súčasnosti pre obec Sirník nevyhnutná. Účelom SWOT analýzy je posúdenie vnútorných predpokladov k uskutočneniu rozvojového zámeru a rozbor príležitostí a ohrození z vonkajšieho prostredia (potreby obyvateľov a ostatných subjektov pôsobiach na území obce).

Tabuľka č. 26 – SWOT Analýza

Silné stránky	Slabé stránky
<ul style="list-style-type: none"> ➤ blízkosť obce od mesta Trebišov ➤ vybudovaný vodovod ➤ vhodné klimatické podmienky a pretrvávajúca tradícia poľnohospodárstva ➤ atraktívne prostredie pre rozvoj cestovného ruchu ➤ zastúpenie zariadení občianskej vybavenosti (Kultúrny dom, Dom smútku) ➤ existencia ZŠ a MŠ ➤ bohaté kultúrne, športové a cirkevné tradície ➤ existencia športovísk, detského dopravného ihriska a detských ihrísk pre rôzne vekové skupiny detí ➤ pozitívny prístup samosprávy k zachovaniu prírodného dedičstva 	<ul style="list-style-type: none"> ➤ nevybudovaná kanalizácia a ČOV ➤ zlý technický stav miestnych komunikácií a chodníkov ➤ zastaralé verejné osvetlenie a miestny rozhlas ➤ nedostatočný počet parkovacích miest na verejných priestranstvách ➤ chýbajúca stratégia podpory MSP ➤ vysoká nezamestnanosť obyvateľov obce ➤ nepriaznivá kvalifikačná štruktúra nezamestnaných ➤ málo pracovných príležitostí na vidieku ➤ nízka úroveň HDP/obyv. v porovnaní s priemerom EÚ ➤ chýbajúce zdravotnícke služby v obci ➤ absencia ubytovacích a turistických zariadení ➤ nedostatočná propagácia obce v oblasti

<ul style="list-style-type: none"> ➤ kvalifikovaná pracovná sila ➤ využívanie aktívnych prác ➤ separácia odpadu ➤ zdravší životný štýl na vidieku ➤ spracované aktuálne rozvojové dokumenty ➤ udržiavanie partnerských vzťahov na miestnej a regionálnej úrovni 	<p>cestovného ruchu</p> <ul style="list-style-type: none"> ➤ finančne náročná výstavba a rekonštrukcia technickej a dopravnej infraštruktúry ➤ nedostatočné zabezpečenie proti kriminalite a vandalizmu ➤ fungujúci dobrovoľný hasičský zbor
Príležitosti	Ohrozenia
<ul style="list-style-type: none"> ➤ dostatok úrodnej pôdy vhodnej na rozvoj poľnohospodárstva ➤ ekologické poľnohospodárstvo (ekofarmy) ➤ vysoké kultúrne povedomie obyvateľstva ➤ zvyšujúca sa atraktivita bývania na vidieku a pretrvávajúci vysoký záujem o bývanie ➤ manuálna zručnosť obyvateľov ➤ pokračujúce národné programy podporujúce zamestnanosť – aktívne práce, absolventská prax ako aj možnosť využívať nové výhodné národné projekty na podporu zamestnávania najviac ohrozených skupín ako sú mladí ľudia a ľudia nad 50 rokov veku ➤ diverzifikácia ekonomickej základne vidieka využitím prírodných a kultúrnych hodnôt ➤ zlepšenie demografickej štruktúry vytvorením podmienok a zatraktívením regiónu pre mladé rodiny ➤ rozvoj malého a stredného podnikania súvisiaceho s cestovným ruchom a tradičnými remeslami, s maximálnym využitím podporných programov ➤ širšie využitie súčasného potenciálu športových a kultúrnych zariadení ➤ budovanie cyklistických trás a infraštruktúry 	<ul style="list-style-type: none"> ➤ málo investícií pre rozvoj cestovného ruchu ➤ nedostatočný rozvoj podnikateľskej infraštruktúry ➤ nevybudovaná infraštruktúra pre cestovný ruch ➤ pokles demografického vývoja a starnutie obyvateľstva ➤ postupný zánik pracovných príležitostí pre obyvateľov s nižším vzdelaním ➤ odliv mladých kvalifikovaných odborníkov ➤ znižovanie reálnej úrovne príjmov miestnych rozpočtov, čo môže obmedziť financovanie rozvojových projektov z programov EÚ a iných zdrojov ➤ nárast nezamestnanosti ➤ nedostatočná ochota obyvateľstva prispôbiť sa novým podmienkam a nárokom ➤ zhoršujúca sa kriminalita ➤ zvyšovanie počtu obyvateľov žijúcich na hranici chudoby

<ul style="list-style-type: none">➤ získanie strategického investora do regiónu➤ rekonštrukcia verejného osvetlenia, obecných budov a následné zníženie energetickej náročnosti➤ možnosť získania finančných prostriedkov z EÚ a národných zdrojov	
--	--

Zdroj: Vlastné spracovanie



STRATEGICKÁ ČASŤ

PROGRAMU HOSPODÁRSKEHO ROZVOJA A SOCIÁLNEHO ROZVOJA OBCE SIRNÍK

3. Strategická časť

Strategická časť Programu hospodárskeho rozvoja a sociálneho rozvoja obce nadväzuje na analytickú časť. Obsahuje stratégiu rozvoja obce pri zohľadnení jej vnútorných špecifik i vonkajších vplyvov a určuje hlavné ciele a priority rozvoja obce pri rešpektovaní princípov regionálnej politiky v záujme dosiahnutia vyváženého a udržateľného rozvoja územia. V spolupráci s miestnymi obyvateľmi boli prostredníctvom dotazníkového prieskumu identifikované silné a slabé stránky dotknutého územia. Zároveň boli stanovené aktuálne príležitosti, ktoré môžu vplývať ako hybná sila na rozvoj a tiež riziká alebo ohrozenia, ktoré by rozvoj spomaľovať alebo v určitých kritických situáciách značne obmedziť. Boli stanovené základné problémové oblasti, ktoré boli premietnuté do identifikácie základných potrieb územia. Pri zohľadnení týchto skutočností bola následne na pracovnom stretnutí navrhnutá strategická vízia územia, ktorá definuje predstavu miestnych obyvateľov o budúcom želanom stave svojho územia.

3.1. Vízia obce

Pri stanovení vízie obce Sírnik sme prihliadali na fakt, že sa pristupuje k dlhodobému horizontu na 10 – 15 rokov. Vízia by mala byť v súlade s Národnou stratégiou regionálneho rozvoja SR a Programom hospodárskeho a sociálneho rozvoja Košického kraja. V komparácii s ostatnými členskými štátmi EÚ dosiahla SR za posledné viac ako dve dekády dynamického hospodárskeho a sociálneho vývoja významný spoločenský pokrok. Postupnou realizáciou rozvojových projektov, podporných programov, vrátane štrukturálnych reforiem a systémových zmien, dochádzalo k modernizácii a modifikácii odvetvovo-sektorovej štruktúry hospodárstva, ako i konvergencii SR k ekonomicky vyspelým štátom. Vízia regionálneho rozvoja predstavuje stav, ku ktorému má Slovensko za niekoľko rokov dospieť - vymedzuje rámec pre definovanie strategických cieľov a priorít na obdobie 2021 až 2027 s výhľadom do roku 2035, ako aj postupy na ich dosiahnutie. Vízia regionálneho rozvoja Slovenska je definovaná takto:

**„Slovensko ako krajina s vysokou kvalitou života občanov vo všetkých regiónoch.
Regionálna politika umožňujúca každému regiónu využívať svoje danosti na prospech
svojho trvalo udržateľného hospodárskeho, sociálneho a územného rozvoja, a tým rozvoja
Slovenskej republiky ako vysoko vyspelého, hospodársky, politicky a sociálne súdržného
štátu, sebavedomého člena Európskej únie.“**

Počas realizácie aktualizovanej Národnej stratégie regionálneho rozvoja SR bude pri plánovacích procesoch uplatňovaný integrovaný prístup orientovaný smerom k udržateľnému sociálnemu, ekonomickému, environmentálnemu a územnému rozvoju regiónov. Očakáva sa, že regióny budú schopné efektívne využívať svoj vnútorný potenciál ako svoju konkurenčnú výhodu s cieľom

zvyšovať kvalitu života obyvateľov a v rámci jednotlivých regiónov budú znižované vnútroregionálne rozdiely.

Vízia PHSR Košického samosprávneho kraja pre roky 2023 – 2027 je nasledujúca:

„Vzájomná spolupráca jednotlivých aktérov z akademickej, podnikateľskej a verejnej obce s cieľom mobilizácie sociálneho kapitálu obyvateľov Košického kraja pri hľadaní riešení aktuálnych problémov v oblasti regionálneho rozvoja.“

S ohľadom na vyššie uvedené dokumenty na národnej a regionálnej úrovni, si obec Sirník určila nasledujúcu víziu:

„Dobudovaním základnej infraštruktúry, rozvíjaním prírodného a kultúrneho potenciálu územia a zabezpečením permanentného všestranného rozvoja obce Sirník, zlepšiť životné podmienky miestnych obyvateľov, vybavenosť a atraktivitu obce, zvrátiť negatívny demografický vývoj a implementovať široké využitie obnoviteľných zdrojov“

3.2. Formulácia a návrh stratégie

V procese prípravy stratégie je pre presnejšie potreby programového obdobia 2023 - 2029 vhodné stanoviť strategický cieľ (globálny cieľ), ktorý povedie k naplneniu dlhodobej vízie rozvoja obce Sirník zameranej na rozvoj v programovom období 2023-2029. V tejto súvislosti je potrebné brať do úvahy hlavné ciele stratégie „Udržateľná Európa do roku 2030“.

Hlavný cieľ	Indikátor
Zmena klímy a energetická udržateľnosť	
Klimaticky neutrálne hospodárstvo do roku 2050	Emisie skleníkových plynov
Zníženie emisie skleníkových plynov do roku 2030 min. o 40%	Emisie skleníkových plynov
Zavedenie obehového hospodárstva	Recyklácia druhotných surovín
Zvýšiť podiel obnoviteľných zdrojov energie o 32%	Podiel obnoviteľných zdrojov energie na konečnej spotrebe energie
Zvýšiť energetickú účinnosť o 32,5%	Energetická účinnosť ekonomiky

Ďalším strategickým dokumentom je dokument OSN „Agenda 2030“ a z nej vyplývajúci národný dokument „Slovensko 2030“ (národná stratégia regionálneho rozvoja. Dokument definuje 3 integrované rozvojové programy: **1. Ochrana a rozvoj zdrojov**, ktorého cieľom je Rast a kvalitatívny rozvoj populácie, so špeciálnym dôrazom na vzdelanie, zdravie, kultúru a právny štát a ochrana a zveľaďovanie prírodných zdrojov, **II. Udržateľné využívanie zdrojov**, ktorého cieľom

je Premena hospodárstva SR na udržateľné, ktorého konkurenčná schopnosť sa zakladá na inovatívnom a efektívnom zhodnocovaní zdrojov a ktoré generuje dobré mzdy a prosperitu a **III. Rozvoj komunit**, ktorého cieľom je Rozvoj komunit a zvýšenie kvality života pre všetky sociálne skupiny prostredníctvom priblíženia správy vecí verejných občanom a sociálnej inklúzie a dostupných, kvalitných a efektívnych služieb. V rámci analytickej časti tohto dokumentu bolo identifikovaných viacero problémových oblastí, ku ktorým boli zadefinované aj cieľové očakávané hodnoty v jednotlivých tematických oblastiach (do roku 2030 sa očakáva dosiahnutie stopercentného podielu odvádzaných a čistených odpadových vôd v aglomeráciách s viac ako 2 000 EO a vo všetkých obciach, cieľom je 35-percentný podiel verejnej dopravy a zároveň minimálne 20 percent záťaže z cestnej nákladnej a osobnej dopravy by sa súčasne malo presunúť na železničnú sieť, preferencia koľajovej dopravy a elektromobility a pod.). Vízia a stratégia je rozsiahly dokument, zameraný je na viaceré oblasti tak, aby bolo možné účinne čeliť problémom a výzvam, ktoré prinášajú globálne zmeny. K nim patria zmena klímy, mobilita a migrácia, rastúca globalizácia, dynamika a nestabilita svetovej ekonomiky, prudký rozvoj umelej inteligencie, prehlbujúce sa rozdiely medzi bohatými a chudobnými vrstvami obyvateľstva, nárast extrémizmu a nárast nedôvery k demokratickým inštitúciám.

„Strategickým cieľom rozvoja obce Sirník do roku 2029 je vytvoriť podmienky pre zvýšenie:

- **kvality života obyvateľov obce,**
- **využívania obnoviteľných zdrojov energií,**
- **jej atraktivity a vybavenosti,**
- **konkurencieschopnosti a ekonomickej výkonnosti s vyváženým rozvojom oblastí trvale udržateľného rozvoja“.**

Formulár – Tabuľka strategických cieľov a opatrení

PRIORITNÉ OSI		
PO1	PO2	PO3
Prioritná oblasť – sociálna	Prioritná oblasť – hospodárska	Prioritná oblasť - environmentálna
Cieľom sociálnej oblasti je podporovať rozvoj služieb starostlivosti o zdravie miestnych obyvateľov, sociálnych služieb, komunitnej spolupráce, sociálnej inklúzie, opatrovateľskej služby pre seniorov.	Cieľom hospodárskej oblasti je zlepšiť vzhľad, vybavenosť a celkovú atraktivitu obce a tým zabezpečiť vhodné podmienky pre život miestnych obyvateľov, rozvoj investícií, podnikania a cestovného ruchu.	Cieľom environmentálnej oblasti je realizovať aktivity prispievajúce k ochrane a zlepšovaniu životného prostredia, využívaniu obnoviteľných zdrojov energie a efektívnemu systému odpadového hospodárstva.
Sociálna starostlivosť	Podnikateľské prostredie a MPS	Environmentálna infraštruktúra

Terénna opatrovateľská služba	Technická infraštruktúra	Obnoviteľné zdroje energií
	Cestovný ruch	Odpadové hospodárstvo
		Protipovodňová ochrana

Zdroj: Vlastné spracovanie Obec Sirník

Tabuľka č. 27 – Stratégia obce Sirník na roky 2023 - 2029

PRIORITNÉ OSI		
PO1	PO2	PO3
Oblasť sociálnej starostlivosti	Oblasť podnikateľského prostredia a MSP	Oblasť environmentálnej infraštruktúry
Opatrenie 1.1 Znižovanie počtu nezamestnaných obyvateľov obce	Opatrenie 2.1 Podpora podnikateľov a zvýšenie zamestnanosti v obci	Opatrenie 3.1 Ochrana kvality podzemných a povrchových vôd
Opatrenie 1.2 Rozvoj spolupráce		Opatrenie 3.2 Zadržiavanie zrážkových vôd v prírode a krajine
Opatrenie 1.3 Starostlivosť o týrané osoby		
Oblasť terénnej opatrovateľskej služby	Oblasť technickej infraštruktúry	Oblasť obnoviteľných zdrojov energií
Opatrenie 1.4 Starostlivosť o odkázaných seniorov	Opatrenie 2.2 Rekonštrukcia a výstavba miestnych komunikácií, chodníkov, parkovísk	Opatrenie 3.3 Zvýšenie využívania obnoviteľných zdrojov energií
	Opatrenie 2.3 Modernizácia a rekonštrukcia obecných budov a priestranstiev	

	Opatrenie 2.4 Bezpečnosť a ochrana obyvateľov a majetku obce	
	Opatrenie 2.5 Rozvoja a skvalitňovanie bývania	
	Opatrenie 2.6 Budovanie nabíjacích staníc pre elektromobily	
	Oblasť cestovného ruchu	Oblasť odpadového hospodárstva
	Opatrenie 2.7 Zatraktívnenie intravilánu obce	Opatrenie 3.4 Efektívne odpadové hospodárstvo
	Opatrenie 2.8 Podpora cestovného ruchu	
		Oblasť protipovodňovej ochrany
		Opatrenie 3.5 Ochrana obyvateľov pred povodňami

Zdroj: Vlastné spracovanie Sirník



PROGRAMOVÁ ČASŤ

PROGRAMU HOSPODÁRSKEHO ROZVOJA A SOCIÁLNEHO ROZVOJA OBCE SIRNÍK

4. Programová časť

Programová časť Programu hospodárskeho rozvoja a sociálneho rozvoja obce nadväzuje na strategickú časť a obsahuje opatrenia a projekty vrátane ich priradenia k jednotlivým cieľom a prioritným oblastiam. Zmyslom programovej časti je jej príspevok k splneniu stanoveného strategického cieľa „**Vytvoriť podmienky pre zvýšenie kvality života obyvateľov obce, využívania obnoviteľných zdrojov energií, jej atraktivity a vybavenosti, konkurencieschopnosti a ekonomickej výkonnosti s vyváženým rozvojom oblastí trvalo udržateľného rozvoja**“.

Programová časť Programu hospodárskeho rozvoja a sociálneho rozvoja obce Sirník obsahuje celkový prehľad projektov v jednotlivých oblastiach stratégie a základný návrh ukazovateľov je hodnotenie programu rozvoja. Po schválení dokumentu sa pozornosť obce sústreďuje na hľadanie možností financovania jednotlivých projektov a efektívne využívanie týchto možností.

4.1. Opatrenia a projekty

Obec Sirník sa v nasledujúcom období 2023 – 2029 rozhodla venovať trom prioritným oblastiam a to sociálnej, hospodárskej a environmentálnej. Špecifikácia opatrení a navrhované aktivity a projekty sú uvedené v tabuľke opatrení, projektov, aktivít a priorít podľa oblastí.

Tabuľka č. 28 – Tabuľka opatrení, projektov, aktivít a priorít podľa oblastí

PRIORITNÁ OBLASŤ 1 – SOCIÁLNA OBLASŤ		
Opatrenie	Projekt/Aktivita	Prioritná oblasť
Opatrenie 1.1 Znižovanie počtu nezamestnaných obyvateľov obce	1.1.1 Udržiavanie pracovných návykov a poradenstvo a pomoc pri hľadaní zamestnania	Sociálna oblasť
	1.1.2 Spolupráca s Úradom práce sociálnych vecí a rodiny pri aktivitách podporujúcich znižovanie miery nezamestnanosti, rovnosť príležitostí a začleňovanie znevýhodnených skupín do pracovného procesu	
	1.1.3 Spolupráca s Úradom práce sociálnych vecí a rodiny pri aktivitách podporujúcich rekvalifikáciu a zvyšovanie kvalifikácie osôb s neuplatniteľnými kvalifikačnými predpokladmi a motivácia	

	nezamestnateľných nezamestnaných k absolvovaniu ďalšieho vzdelávania	
	1.1.4 Stabilizácia a rozšírenie poskytovania terénnej sociálnej práce	
Opatrenie 1.2 Rozvoj spolupráce	1.2.1 Rozvoj spolupráce na miestnej, regionálnej a národnej úrovni	
	1.2.2 Rozvoj cezhraničnej spolupráce	
Opatrenie 1.3. Starostlivosť o týrané osoby	1.3.1 Zriadenie Azylového domu	
	1.3.2 Šírenie osvetly v oblasti skrytých foriem týrania osôb	
Opatrenie 1.4. Starostlivosť o odkázaných seniorov	1.4.1 Stabilizácia a rozšírenie poskytovania terénnej opatrovateľskej služby v obci	
	1.4.2 Zriadenie bezbariérového sociálneho taxíka pre odkázaných seniorov	
PRIORITNÁ OBLASŤ 2 – HOSPODÁRSKA OBLASŤ		
Opatrenie	Projekt/Aktivita	Prioritná oblasť
Opatrenie 2.1. Podpora podnikateľov a zvýšenie zamestnanosti	2.1.1 Vytváranie verejno-súkromných partnerstiev a rozvoj spolupráce verejného a súkromného sektora	Hospodárska oblasť
	2.1.2 Výstavba priemyselného parku	
Opatrenie 2.2. Modernizácia dopravnej cestnej infraštruktúry	2.2.1 Rekonštrukcia a výstavba miestnych komunikácií	
	2.2.2 Výstavba chodníkov a parkovísk	
	2.2.3 Rekonštrukcia a výstavba rigolov	
Opatrenie 2.3. Modernizácia a rekonštrukcia obecných budov a priestranstiev	2.3.1 Rekonštrukcia a modernizácia budovy Obecného úradu a Kultúrneho domu	
Opatrenie 2.4. Bezpečnosť a ochrana obyvateľov a majetku obce	2.4.1 Rozšírenie kamerového systému	
	2.4.2 Transformácia verejného osvetlenia na smart verejné osvetlenie s využitím obnoviteľných zdrojov energií	
Opatrenie 2.5. Rozvoj a skvalitňovanie	2.5.1 Výstavba nájomných bytov	
	2.5.2 Podpora individuálnej bytovej	

bývania	výstavby	
Opatrenie 2.6 Budovanie nabíjajúcich staníc pre elektromobily	2.6.1 Vybudovanie verejne dostupných nabíjajúcich staníc pre elektromobily	
	2.6.2 Napojenie nabíjajúcich staníc pre elektromobily na obnoviteľné zdroje energie	
Opatrenie 2.7 Zatraktívnenie intravilánu obce	2.7.1 Výstavba amfiteátra	
	2.7.2 Úprava verejných priestranstiev	
	2.7.3 Výstavba verejného inkluzívneho detského ihriska	
	2.7.4 Rekonštrukcia multifunkčného ihriska	
Opatrenie 2.8 Podpora cestovného ruchu	2.8.1 Zriadenie Domu tradícií	
	2.8.2 Vybudovanie náučného chodníka	
	2.8.3 Výstavba Relaxačného centra	
	2.8.4 Výstavba bio-kúpaliska	
PRIORITNÁ OBLASŤ 3 – ENVIRONMENTÁLNA OBLASŤ		
Opatrenie	Projekt/Aktivita	Prioritná oblasť
Opatrenie 3.1. Ochrana kvality podzemných a povrchových vôd	3.1.1 Vybudovanie obecnej kanalizácie	Environmentálna oblasť
	3.1.2 Vybudovanie čističky odpadových vôd	
	3.1.3 Podpora domácností pri budovaní domových ČOV	
Opatrenie 3.2. Zadržiavanie zrážkových vôd v prírode a krajine	3.2.1 Budovanie vodozádržných opatrení v intraviláne obce	
	3.2.2 Podpora využívania zrážkovej vody v domácnostiach	
Opatrenie 3.3. Zvýšenie využívania obnoviteľných zdrojov energií	3.3.1 Vybavenie verejných budov fotovoltaickými panelmi	
	3.3.2 Vykurovanie verejných budov geotermálnou energiou	
	3.3.3 Podpora budovania energetického parku na využitie obnoviteľných zdrojov energií (fotovoltaika, veterná energia)	
	3.3.4 Podpora energetickej sebestačnosti obce	
	3.3.5 Podpora domácností pri prechode na využívanie obnoviteľných zdrojov energií	

Opatrenie 3.4 Efektívne odpadové hospodárstvo	3.4.1 Podpora kompostovania v domácnostiach nákupom štiepkovačov	
	3.4.2 Rozšírenie kapacity existujúcej skládky TKO	
	3.4.3 Odstraňovanie nelegálnych skládok	
	3.4.4 Podpora zavedenia obehového hospodárstva	
	3.4.5 Zavedenie množstevného zberu TKO k ďalšej motivácii občanov na separovanie zložiek komunálneho odpadu	
Opatrenie 3.5 Ochrana obyvateľov pred povodňami	3.5.1 Výstavba oporných múrov v zastavanom území obce	
	3.5.2 Budovanie vodozadržných prvkov mimo zastavaného územia	

Zdroj: Vlastné spracovanie Obec Sirník

4.2. Súbor ukazovateľov výsledkov a dopadov

Súčasťou programovej časti je aj stanovenie ukazovateľov pre hodnotenie Programu hospodárskeho rozvoja a sociálneho rozvoja obce. Ukazovatele výsledkov a dopadov sú spracované v nižšie uvedenej tabuľke. Ukazovatele sú rozdelené do troch kategórií:

- Ukazovateľ výstupu – práce, tovary a služby, ktoré boli financované počas realizácie projektu vyjadrené z finančného a vecného hľadiska,
- Ukazovateľ výsledku – okamžitý efekt realizácie aktivít projektu, ktorý je k dispozícii pre cieľovú skupinu alebo sa jedná o služby poskytnuté cieľovej skupine,
- Ukazovateľ dopadu – dlhodobý efekt vplyvu na danú prioritnú oblasť alebo cieľovú skupinu, ktorý však realizátor projektu nemôže ovplyvniť.

Tabuľka č. 29 – Tabuľka ukazovateľov výstupu, výsledku a dopadu

Typ ukazovateľa	Názov ukazovateľa	Definícia	Informačný zdroj	Merná jednotka	Výcho-disková hodnota	Cieľová hodnota
					2023	2023 - 2029
PRIORITA						
1.1.1 Udržiavanie pracovných návykov a poradenstvo a pomoc pri hľadaní zamestnania						

Hlavný ukazovateľ	Výstup	Náklady na realizáciu	OcÚ	EUR	0,00	N/A
	Výsledok	Počet vytvorených projektov	OcÚ	počet	0,00	1
	Dopad	Podpora nezamestnaných	OcÚ	počet	0,00	5

1.1.2 Spolupráca s Úradom práce sociálnych vecí a rodiny pri aktivitách podporujúcich znižovanie miery nezamestnanosti, rovnosť príležitostí a začleňovanie znevýhodnených skupín do pracovného procesu

Hlavný ukazovateľ	Výstup	Náklady na realizáciu	OcÚ	EUR	0,00	N/A
	Výsledok	Počet vytvorených projektov	OcÚ	počet	0,00	1
	Dopad	Začlenenie dlhodobo nezamestnaných	OcÚ	počet	0,00	5

1.1.3 Spolupráca s Úradom práce sociálnych vecí a rodiny pri aktivitách podporujúcich rekvalifikáciu a zvyšovanie kvalifikácie osôb s neuplatniteľnými kvalifikačnými predpokladmi a motivácia nezamestnateľných nezamestnaných

Hlavný ukazovateľ	Výstup	Náklady na realizáciu	OcÚ	EUR	0,00	N/A
	Výsledok	Počet vytvorených projektov	OcÚ	počet	0,00	1
	Dopad	Začlenenie dlhodobo nezamestnaných	OcÚ	počet	0,00	4

1.1.4 Stabilizácia a rozšírenie poskytovania terénnej sociálnej práce

Hlavný ukazovateľ	Výstup	Náklady na realizáciu	OcÚ	EUR	0,00	N/A
	Výsledok	Počet vytvorených projektov	OcÚ	počet	1	1
	Dopad	Počet vytvorených trvalých pracovných pozícií	OcÚ	počet	2	2

1.2.1 Rozvoj spolupráce na miestnej, regionálnej a národnej úrovni						
Hlavný ukazovateľ	Výstup	Náklady na realizáciu	OcÚ	EUR	0,00	N/A
	Výsledok	Počet vytvorených projektov spolupráce	OcÚ	počet	0,00	1
	Dopad	Zrealizovaný projekt	OcÚ	počet	0,00	1
1.2.2 Rozvoj cezhraničnej spolupráce						
Hlavný ukazovateľ	Výstup	Náklady na realizáciu	OcÚ	EUR	0,00	N/A
	Výsledok	Počet vytvorených projektov	OcÚ	počet	0,00	1
	Dopad	Zrealizovaný projekt	OcÚ	počet	0,00	1
1.3.1 Zriadenie Azylového domu						
Hlavný ukazovateľ	Výstup	Náklady na realizáciu	OcÚ	EUR	0,00	250 000,00
	Výsledok	Počet Domovov pre seniorov	OcÚ	počet	0,00	1
	Dopad	Zrealizovaný projekt	OcÚ	počet	0,00	1
1.3.2 Šírenie osvetv v oblasti skrytých foriem týrania osôb						
Hlavný ukazovateľ	Výstup	Náklady na realizáciu	OcÚ	EUR	0,00	N/A
	Výsledok	Počet Azylových domov	OcÚ	počet	0,00	1
	Dopad	Zrealizovaný projekt	OcÚ	počet	0,00	1
1.4.1 Stabilizácia a rozšírenie poskytovania terénnej opatrovateľskej služby v obci						
Hlavný ukazovateľ	Výstup	Náklady na realizáciu	OcÚ	EUR	0,00	N/A
	Výsledok	Počet vytvorených projektov	OcÚ	počet	1	1
	Dopad	Počet vytvorených	OcÚ	počet	2	2

		trvalých pracovných pozícií				
1.4.2 Zriadenie bezbariérového sociálneho taxíka pre odkázaných seniorov						
Hlavný ukazovateľ	Výstup	Náklady na realizáciu	OcÚ	EUR	0,00	N/A
	Výsledok	Počet vytvorených projektov	OcÚ	počet	0,00	1
	Dopad	Zrealizovaný projekt	OcÚ	počet	0,00	1
2.1.1 Vytváranie verejno-súkromných partnerstiev a rozvoj spolupráce verejného a súkromného sektora						
Hlavný ukazovateľ	Výstup	Náklady na realizáciu	OcÚ	EUR	0,00	N/A
	Výsledok	Počet VSP	OcÚ	počet	0,00	1
	Dopad	Zrealizovaný projekt	OcÚ	počet	0,00	1
2.1.2 Výstavba priemyselného parku						
Hlavný ukazovateľ	Výstup	Náklady na realizáciu	OcÚ	EUR	0,00	1 500 000,00
	Výsledok	Počet PK	OcÚ	počet	0,00	1
	Dopad	Zrealizovaný projekt	OcÚ	počet	0,00	1
2.2.1 Rekonštrukcia a výstavba miestnych komunikácií						
Hlavný ukazovateľ	Výstup	Náklady na realizáciu	OcÚ	EUR	0,00	250 000,00
	Výsledok	Počet	OcÚ	m	0,00	400
	Dopad	Zrealizovaný projekt	OcÚ	počet	0,00	1
2.2.2 Výstavba chodníkov a parkovísk						
Hlavný ukazovateľ	Výstup	Náklady na realizáciu	OcÚ	EUR	0,00	750 000,00
	Výsledok	Počet m chodníkov	OcÚ	počet	0,00	960
	Výsledok	Počet vytvorených parkovacích miest	OcÚ	počet		30
	Dopad	Zrealizovaný projekt	OcÚ	počet	0,00	1

2.2.3 Rekonštrukcia a výstavba rigolov						
Hlavný ukazovateľ	Výstup	Náklady na realizáciu	OcÚ	EUR	0,00	600 000,00
	Výsledok	Počet zrekonštruovaných rigolov	OcÚ	m	0,00	1 200
	Dopad	Zrealizovaný projekt	OcÚ	počet	0,00	1
2.3.1 Rekonštrukcia a modernizácia budovy Obecného úradu a Kultúrneho domu						
Hlavný ukazovateľ	Výstup	Náklady na realizáciu	OcÚ	EUR	0,00	350 000,00
	Výsledok	Počet budov	OcÚ	počet	0,00	1
	Dopad	Zrealizovaný projekt	OcÚ	počet	0,00	1
2.4.1 Rozšírenie kamerového systému						
Hlavný ukazovateľ	Výstup	Náklady na realizáciu	OcÚ	EUR	0,00	90 000,00
	Výsledok	Počet kamier	OcÚ	počet	0,00	12
	Dopad	Zrealizovaný projekt	OcÚ	počet	0,00	1
2.4.2 Transformácia verejného osvetlenia na smart verejné osvetlenie s využitím obnoviteľných zdrojov energií						
Hlavný ukazovateľ	Výstup	Náklady na realizáciu	OcÚ	EUR	0,00	300 000,00
	Výsledok	Úspora	OcÚ	počet	0,00	N/A
	Dopad	Zrealizovaný projekt	OcÚ	počet	0,00	1
2.5.1 Výstavba nájomných bytov						
Hlavný ukazovateľ	Výstup	Náklady na realizáciu	OcÚ	EUR	0,00	1 200 000,00
	Výsledok	Počet bytov	OcÚ	Počet	0,00	16
	Dopad	Zrealizovaný projekt	OcÚ	Počet	0,00	1
2.5.2 Podpora individuálnej bytovej výstavby						
Hlavný ukazovateľ	Výstup	Náklady na realizáciu	OcÚ	EUR	0,00	50 000,00
	Výsledok	Počet parciel	OcÚ	Počet	0,00	8
	Dopad	Zrealizovaný projekt	OcÚ	Počet	0,00	1
2.6.1 Vybudovanie verejne dostupných nabíjaciach staníc pre elektromobily						

Hlavný ukazovateľ	Výstup	Náklady na realizáciu	OcÚ	EUR	0,00	70 000,00
	Výsledok	Počet nabíjacích staníc	OcÚ	počet	0,00	4
	Dopad	Zrealizovaný projekt	OcÚ	Počet	0,00	1
2.6.2 Napojenie nabíjacích staníc pre elektromobily na obnoviteľné zdroje energie						
Hlavný ukazovateľ	Výstup	Náklady na realizáciu	OcÚ	EUR	0,00	100 000,00
	Výsledok	Počet projektov	OcÚ	počet	0,00	1
	Dopad	Zrealizovaný projekt	OcÚ	Počet	0,00	1
2.7.1 Výstavba amfiteátra						
Hlavný ukazovateľ	Výstup	Náklady na realizáciu	OcÚ	EUR	0,00	160 000,00
	Výsledok	Počet amfiteátrov	OcÚ	Počet	0,00	1
	Dopad	Zrealizovaný projekt	OcÚ	Počet	0,00	1
2.7.2 Úprava verejných priestranstiev						
Hlavný ukazovateľ	Výstup	Náklady na realizáciu	OcÚ	EUR	0,00	100 000,00
	Výsledok	Počet VP	OcÚ	Počet	0,00	1
	Dopad	Zrealizovaný projekt	OcÚ	Počet	0,00	1
2.7.3 Výstavba verejného inkluzívneho detského ihriska						
Hlavný ukazovateľ	Výstup	Náklady na realizáciu	OcÚ	EUR	0,00	65 000,00
	Výsledok	Počet ihrísk	OcÚ	Počet	0,00	1
	Dopad	Zrealizovaný projekt	OcÚ	Počet	0,00	1
2.7.4 Rekonštrukcia multifunkčného ihriska						
Hlavný ukazovateľ	Výstup	Náklady na realizáciu	OcÚ	EUR	0,00	60 000,00
	Výsledok	Počet projektov	OcÚ	Počet	0,00	1
	Dopad	Zrealizovaný projekt	OcÚ	Počet	0,00	1
2.8.1 Zriadenie Domu tradícií						
Hlavný ukazovateľ	Výstup	Náklady na realizáciu	OcÚ	EUR	0,00	90 000,00
	Výsledok	Počet DT	OcÚ	Počet	0,00	1

	Dopad	Zrealizovaný projekt	OcÚ	Počet	0,00	1
2.8.2 Vybudovanie náučného chodníka						
Hlavný ukazovateľ	Výstup	Náklady na realizáciu	OcÚ	EUR	0,00	150 000,00
	Výsledok	Počet projektov	OcÚ	Počet	0,00	1
	Dopad	Zrealizovaný projekt	OcÚ	Počet	0,00	1
2.8.3 Výstavba Relaxačného centra						
Hlavný ukazovateľ	Výstup	Náklady na realizáciu	OcÚ	EUR	0,00	140 000,00
	Výsledok	Počet RC	OcÚ	Počet	0,00	1
	Dopad	Zrealizovaný projekt	OcÚ	Počet	0,00	1
2.8.4 Výstavba bio-kúpaliska						
Hlavný ukazovateľ	Výstup	Náklady na realizáciu	OcÚ	EUR	0,00	130 000,00
	Výsledok	Počet projektov	OcÚ	Počet	0,00	1
	Dopad	Zrealizovaný projekt	OcÚ	Počet	0,00	1
3.1.1 Vybudovanie obecnej kanalizácie						
Hlavný ukazovateľ	Výstup	Náklady na realizáciu	OcÚ	EUR	0,00	2 500 000,00
	Výsledok	Počet kanalizačných prípojok	OcÚ	Počet	0,00	140
	Dopad	Zrealizovaný projekt	OcÚ	Počet	0,00	1
3.1.2 Vybudovanie čističky odpadových vôd						
Hlavný ukazovateľ	Výstup	Náklady na realizáciu	OcÚ	EUR	0,00	950 000,00
	Výsledok	Počet ČOV	OcÚ	Počet	0,00	1
	Dopad	Zrealizovaný projekt	OcÚ	Počet	0,00	1
3.1.3 Podpora domácností pri budovaní domových ČOV						
Hlavný ukazovateľ	Výstup	Náklady na realizáciu	OcÚ	EUR	0,00	250 000,00
	Výsledok	Počet ČOV	OcÚ	Počet	0,00	140
	Dopad	Zrealizovaný projekt	OcÚ	Počet	0,00	1

3.2.1 Budovanie vodozádržných opatrení v intraviláne obce						
Hlavný ukazovateľ	Výstup	Náklady na realizáciu	OcÚ	EUR	0,00	250 000,00
	Výsledok	Počet retenčných nádrží	OcÚ	Počet	0,00	140
	Dopad	Zrealizovaný projekt	OcÚ	Počet	0,00	1
3.2.2 Podpora využívania zrážkovej vody v domácnostiach						
Hlavný ukazovateľ	Výstup	Náklady na realizáciu	OcÚ	EUR	0,00	200 000,00
	Výsledok	Počet projektov	OcÚ	Počet	0,00	1
	Dopad	Počet objektov	OcÚ	Počet	0,00	140
3.3.1 Vybavenie verejných budov fotovoltaickými panelmi						
Hlavný ukazovateľ	Výstup	Náklady na realizáciu	OcÚ	EUR	0,00	120 000,00
	Výsledok	Počet projektov	OcÚ	Počet	0,00	1
	Dopad	Počet objektov	OcÚ	Počet	0,00	4
3.3.2 Vykurovanie verejných budov geotermálnou energiou						
Hlavný ukazovateľ	Výstup	Náklady na realizáciu	OcÚ	EUR	0,00	150 000,00
	Výsledok	Počet zrealiz. projektov	OcÚ	Počet	0,00	1
	Dopad	Počet objektov	OcÚ	Počet	0,00	4
3.3.3 Podpora budovania energetického parku na využitie obnoviteľných zdrojov energií (fotovoltaika, veterná energia)						
Hlavný ukazovateľ	Výstup	Náklady na realizáciu	OcÚ	EUR	0,00	N/A
	Výsledok	Počet projektov	OcÚ	Počet	0,00	1
	Dopad	Zrealizovaný projekt	OcÚ	Počet	0,00	1
3.3.4 Podpora energetickej sebestačnosti obce						
Hlavný ukazovateľ	Výstup	Náklady na realizáciu	OcÚ	EUR	0,00	N/A
	Výsledok	Počet projektov	OcÚ	Počet	0,00	1
	Dopad	Zrealizovaný projekt	OcÚ	Počet	0,00	1
3.3.5 Podpora domácností pri prechode na využívanie obnoviteľných zdrojov energií						
Hlavný ukazovateľ	Výstup	Náklady na realizáciu	OcÚ	EUR	0,00	550 000,00
	Výsledok	Počet projektov	OcÚ	Počet	0,00	1

	Dopad	Zrealizovaný projekt	OcÚ	Počet	0,00	1
3.4.1 Podpora kompostovania v domácnostiach nákupom drvičov						
Hlavný ukazovateľ	Výstup	Náklady na realizáciu	OcÚ	EUR	0,00	350 000,00
	Výsledok	Počet projektov	OcÚ	Počet	0,00	1
	Dopad	Počet drvičov	OcÚ	Počet	0,00	140
3.4.2 Rozšírenie kapacity existujúcej skládky TKO						
Hlavný ukazovateľ	Výstup	Náklady na realizáciu	OcÚ	EUR	0,00	N/A
	Výsledok	Počet projektov	OcÚ	Počet	0,00	1
	Dopad	Zrealizovaný projekt	OcÚ	Počet	0,00	1
3.4.3 Odstraňovanie nelegálnych skládok						
Hlavný ukazovateľ	Výstup	Náklady na realizáciu	OcÚ	EUR	0,00	150 000,00
	Výsledok	Počet projektov	OcÚ	Počet	0,00	1
	Dopad	Zrealizovaný projekt	OcÚ	Počet	0,00	1
3.4.4 Podpora zavedenia obehového hospodárstva						
Hlavný ukazovateľ	Výstup	Náklady na realizáciu	OcÚ	EUR	0,00	N/A
	Výsledok	Počet projektov	OcÚ	Počet	0,00	1
	Dopad	Zrealizovaný projekt	OcÚ	Počet	0,00	1
3.4.5 Zavedenie množstevného zberu TKO k ďalšej motivácii občanov na separovanie zložiek komunálneho odpadu						
Hlavný ukazovateľ	Výstup	Náklady na realizáciu	OcÚ	EUR	0,00	N/A
	Výsledok	Počet projektov	OcÚ	Počet	0,00	1
	Dopad	Zrealizovaný projekt	OcÚ	Počet	0,00	1
3.5.1 Výstavba oporných múrov v zastavanom území obce na Cintorínskej ulici						
Hlavný ukazovateľ	Výstup	Náklady na realizáciu	OcÚ	EUR	0,00	190 000,00
	Výsledok	Počet zrealiz. projektov	OcÚ	m	0,00	80
	Dopad	Počet projektov	OcÚ	Počet	0,00	1
3.5.2 Budovanie vodozadržných prvkov mimo zastavaného územia						
Hlavný	Výstup	Náklady na	OcÚ	EUR	0,00	350 000,00

ukazovateľ		realizáciu				
	Výsledok	Počet projektov	OcÚ	Počet	0,00	1
	Dopad	Zrealizovaný projekt	OcÚ	Počet	0,00	1

Zdroj: Vlastné spracovanie Obec Sirník



REALIZAČNÁ ČASŤ

PROGRAMU HOSPODÁRSKEHO ROZVOJA A SOCIÁLNEHO ROZVOJA OBCE SIRNÍK

5. Realizačná časť

Realizačná časť je zameraná na popis postupov inštitucionálneho a organizačného zabezpečenia realizácie programu rozvoja obce, systém monitorovania a hodnotenia plnenia programu hospodárskeho rozvoja a sociálneho rozvoja obce s ustanovením merateľných ukazovateľov, vecný a časový harmonogram realizácie programu rozvoja obce s formou akčných plánov. Realizácia predpokladá zabezpečenie činností na úrovni programu a na úrovni projektov. Realizácia začína po vypracovaní a schválení dokumentu v obecnom zastupiteľstve a zabezpečuje ju počas jeho platnosti v zmysle platnej legislatívy o podpore regionálneho rozvoja samospráva (obec, mesto, VÚC). Podľa par. 12 Zákona NR SR č. 539/2008 Z.z. o podpore regionálneho rozvoja: „Obec vo svojej pôsobnosti na účely podpory regionálneho rozvoja: b) zabezpečuje a koordinuje vypracovanie a realizáciu programu rozvoja obce, pravidelne ho monitoruje a každoročne vyhodnocuje jeho plnenie, zabezpečuje súlad programu rozvoja obce s územnoplánovacou dokumentáciou, ak jej spracovanie vyžaduje osobitný predpis.“

Obecný úrad Sirník má v oblasti prípravy a realizácie programu rozvoja dostatočné skúsenosti na programovej aj projektovej úrovni: z prípravy a realizácie projektov financovaných zo štrukturálnych fondov v Programových obdobiach 2007-2013 a 2014-2020, z prípravy a realizácie projektov financovaných z rôznych dotačných titulov v rokoch 2007-2013 a 2014-2020.

5.1. Inštitucionálne a organizačné zabezpečenie realizácie Programu hospodárskeho rozvoja a sociálneho rozvoja obce

Obecné zastupiteľstvo

Realizácia programu hospodárskeho rozvoja a sociálneho rozvoja obce je činnosťou samosprávy obce a obec ju vykonáva prostredníctvom svojich orgánov (obecné zastupiteľstvo, starosta). Najvyšším orgánom obce Sirník je obecné zastupiteľstvo. Obecné zastupiteľstvo si môže zriadiť komisie zastupiteľstva ako svoje poradné orgány. Vo vzťahu k realizácii programu hospodárskeho rozvoja a sociálneho rozvoja obce, obecné zastupiteľstvo berie na vedomie návrh strategickej časti dokumentu, schvaľuje celý dokument a každoročne schvaľuje vyhodnotenie jeho plnenia, taktiež schvaľuje spolufinancovanie jednotlivých projektov financovaných z doplnkových zdrojov financovania a z prostriedkov rozpočtu obce. Obecné zastupiteľstvo v rámci hodnotenia programu hospodárskeho rozvoja a sociálneho rozvoja obce schvaľuje každoročne hodnotiace a monitorovacie správy, rozhoduje o zmenách a aktualizácii programu, vo svojich uzneseniach týkajúcich sa hodnotenia programu hospodárskeho rozvoja a sociálneho rozvoja obce, v prípade nutnosti korekcií rozdeľuje jednotlivé priority programu a akčného plánu medzi existujúce komisie obecné zastupiteľstvo, ktoré sa zaoberajú monitorovaním a hodnotením ich realizácie.

Starosta

Najvyšším výkonným orgánom obce a jej predstaviteľom je starosta obce. Rozhoduje vo všetkých veciach správy obce, ktoré nie sú zákonom alebo štatútom vyhradené obecnému zastupiteľstvu. Vo vzťahu k realizácii programu hospodárskeho rozvoja a sociálneho rozvoja obce starosta riadi proces realizácie, na programovej úrovni podpisuje uznesenie obecného zastupiteľstva o strategickej časti dokumentu, schválenie celého dokumentu, vykonáva uznesenia a zastupuje obec vo vzťahu k štátnym orgánom, k právnickým a fyzickým osobám (riadiace orgány jednotlivých operačných programov, dodávatelia, fondy a iné).

Obecný úrad

Organizačne a administratívne zabezpečuje veci zastupiteľstva a starostu, ako aj orgánov zriadených obecným zastupiteľstvom obecný úrad.

5.2. Systém hodnotenia a monitorovania Programu hospodárskeho a sociálneho rozvoja obce

Proces monitorovania sa vykonáva systematicky a priebežne počas celého trvania programu hospodárskeho rozvoja a sociálneho rozvoja obce, až do ukončenie jeho platnosti a to na úrovni projektov. Vstupnými údajmi pre monitorovanie sú údaje z plánovaných a dosiahnutých ukazovateľov výstupu, výsledku a dopadu jednotlivých projektov (uvedené v Tabuľke č. 28 – Tabuľka ukazovateľov výstupu, výsledku a dopadu). Výstupom monitorovania je monitorovacia správa za príslušný rok schválená obecným zastupiteľstvom (v prípade projektov financovaných z EŠIF aj monitorovacia správa schválená riadiacim orgánom v systéme ITMS2014+). Za prípravu monitorovacej správy za projekt je zodpovedný obecný úrad a za celkovú monitorovaciu správu je zodpovedný starosta. Výsledky monitorovania sú podkladom pre hodnotenie vykonávané na úrovni programu. Monitorovanie plnenia programu hospodárskeho rozvoja a sociálneho rozvoja obce bude stálym procesom zameraným na sledovanie zmien prostredníctvom navrhnutých ukazovateľov, ktoré sa vzťahujú na jednotlivé projekty, ukazujú stav implementácie výstupov, výsledkov a dopadov a poukazujú na dosiahnutý vývoj vo vzťahu k akčnému plánu. Cieľom monitorovania je získavanie informácií o skutočnom plnení opatrení na zmenu negatívneho vývoja, spôsobu realizácie, definovanie a prijatie korekčných opatrení. V prípade nutnosti korekcií mimo rámec pravidelného každoročného hodnotenia, budú na základe podnetu starostu či komisie obecného zastupiteľstva a materiálu predloženého do komisie obecného zastupiteľstva navrhovať a odporúčať opatrenia pre odstránenie nedostatkov a nezrovnalostí.

Formulár č. R 5 - Plán hodnotenia a monitorovania

Plán priebežných hodnotení Programu hospodárskeho rozvoja a sociálneho rozvoja obce na programové obdobie 2023 – 2029		
Typ hodnotenia	Vykonať prvýkrát	Dôvod vykonania/ periodicita
Strategické hodnotenie	najskôr v roku 2026	podľa rozhodnutia obce a vzniknutej spoločenskej potreby
Tematické hodnotenie časti	2025	téma hodnotenia identifikovaná ako riziková časť vo výročnej monitorovacej správe za predchádzajúci kalendárny rok
Ad hoc mimoriadne hodnotenie	Nerozhoduje	pri značnom odklone od stanovených cieľov a doľahnutých hodnôt ukazovateľov
		pri návrhu na revíziu programu hospodárskeho rozvoja a sociálneho rozvoja obce
Ad hoc hodnotenie celého programu hospodárskeho rozvoja a sociálneho rozvoja obce alebo jeho časti	2023-2029	na základe rozhodnutia starostu, podnetu poslancov

Zdroj: Vlastné spracovanie Obec Sirmík

5.3. Akčný plán

Súčasťou realizačnej časti Programu hospodárskeho rozvoja a sociálneho rozvoja obce Sirmík je aj akčný plán spracovaný na obdobie dvoch rokov (n+2). Akčný plán je spracovaný podľa jednotlivých prioritných oblastiach a bude obsahovať všetky projekty všetkých opatrení.

Formulár č. R 1 – Akčný plán na roky 2023 - 2025

Akčný plán pre PO 1 – SOCIÁLNA OBLASŤ			
	Termín	Zodpovedný	Financovanie
1.4.1 Stabilizácia a rozšírenie poskytovania terénnej opatrovateľskej služby v obci	2024	Obec	Fondy EÚ/Obec
Akčný plán pre PO 2 – HOSPODÁRSKA OBLASŤ			
	Termín	Zodpovedný	Financovanie

2.2.1 Rekonštrukcia a výstavba miestnych komunikácií	2025	Obec	Fondy EÚ/Obec
2.2.2 Výstavba chodníkov a parkovísk	2025	Obec	Fondy EÚ/Obec
2.2.3 Rekonštrukcia a výstavba rigolov	2024	Obec	Fondy EÚ/Obec
2.3.1 Rekonštrukcia a modernizácia budovy Obecného úradu a Kultúrneho domu	2024	Obec	Fondy EÚ/Obec
2.7.3 Výstavba verejného inkluzívneho detského ihriska	2023	Obec	Fondy EÚ/Obec
Akčný plán pre PO 3 – ENVIRONMENTÁLNA OBLASŤ			
Opatrenie	Termín	Zodpovedný	Financovanie
3.3.1 Vybavenie verejných budov fotovoltickými panelmi	2024	Obec	Fondy EÚ/Obec
3.3.2 Vykurovanie verejných budov geotermálnou energiou	2024	Obec	Fondy EÚ/Obec

Zdroj: Vlastné spracovanie Obec Sirník



FINANČNÁ ČASŤ

PROGRAMU HOSPODÁRSKEHO ROZVOJA A SOCIÁLNEHO ROZVOJA OBCE SIRNÍK

6. Finančná časť

Vecné vymedzenie projektov jednotlivých opatrení sa premieta do finančného plánu. Finančný plán predstavuje indikatívne kvalifikované odhady pre rozpočty jednotlivých projektov, v prípadoch kde to bolo možné priamo rozpočtované náklady. Do riešenia širokého spektra existujúcich rozvojových potrieb aktívne vstupujú viacerí aktéri (štát, miestna samospráva, súkromný sektor, mimovládne organizácie, občania atď.) s rôznymi kompetenciami, záujmami a finančnými zdrojmi. Program hospodárskeho rozvoja a sociálneho rozvoja obce a stratégia dosiahnutia stanoveného strategického cieľa vychádza z predpokladu, že príslušné orgány verejnej správy na národnej a regionálnej úrovni zabezpečia koordinovaný prístup pri realizácii intervencií na území kraja, ktorého predpokladom je vzájomná spolupráca a informovanosť kľúčových aktérov jeho rozvoja. Európske štrukturálne a investičné fondy (EŠIF) predstavujú významný nástroj financovania rozvoja a poznanie presných pravidiel systému ich riadenia a finančného riadenia je pre úspešnosť dokumentu kľúčová. Indikatívny finančný plán predpokladá relatívne rovnovážne vynakladanie finančných prostriedkov pre jednotlivé politiky vo väzbe na stanovené priority.

6.1. Indikatívny finančný plán počas celej realizácie Programu hospodárskeho rozvoja a sociálneho rozvoja obce

Zdroje financovania programu hospodárskeho rozvoja a sociálneho rozvoja obce je možné rozčleniť na dve základné kategórie:

Riadne zdroje finančného zabezpečenia:

Verejné zdroje:

- štátny rozpočet,
- štátne účelové fondy (Environmentálny fond, Štátny fond rozvoja bývania),
- rozpočet vyšších územných celkov,
- rozpočet obce.

Iné zdroje:

- prostriedky fyzických osôb,
- prostriedky právnických osôb,
- úvery,
- príspevky medzinárodných organizácií,
- iné prostriedky.

Doplnkové finančné zdroje:

- finančné prostriedky z Európskej únie (Programovacie obdobie 2021-2027, Plán obnovy a odolnosti SR).

6.2. Viac zdrojové financovanie jednotlivých projektov

Financovanie jednotlivých projektov bude viac zdrojové a bude závisieť od aktuálnej finančnej situácie v obce v čase realizácie projektu. Financovanie sa bude opierať o zdroje obce, štátu, EÚ, VÚC a súkromné zdroje. Vyčíslenie jednotlivých zámerov bolo stanovené kvalifikovaným odhadom, prieskumom a čiastočne vychádzalo z existujúcich výkazov výmer z rozpočtov. Konečné podoby budú súčasťou žiadostí o nenávratný finančný príspevok a budú vychádzať najmä z procesu verejného obstarávania.

Formulár č. F5 – Model viac zdrojového financovania

Opatrenie	Predpokladané celkové náklady	Zdroje EÚ	Národné zdroje	VÚC	Obec	Súkromné zdroje
1.3.1 Zriadenie Azylového domu	250 000	212 500	25 000	0	12 500	0
2.1.2 Výstavba priemyselného parku	1 500 000	1 275 000	150 000	0	75 000	0
2.2.1 Rekonštrukcia a výstavba miestnych komunikácií	250 000	212 500	25 000	0	12 500	0
2.2.2 Výstavba chodníkov a parkovísk	750 000	637 500	75 000	0	37 500	0
2.2.3 Rekonštrukcia a výstavba rigolov	600 000	510 000	60 000	0	30 000	0
2.3.1 Rekonštrukcia a modernizácia budovy Obecného úradu a Kultúrneho domu	350 000	297 500	35 000	0	17 500	0
2.4.1 Rozšírenie kamerového systému	90 000	76 500	9 000	0	4 500	0
2.4.2 Transformácia verejného osvetlenia na smart verejné osvetlenie s využitím obnoviteľných zdrojov energií	300 000	255 000	30 000	0	15 000	0
2.5.1 Výstavba nájomných bytov	1 200 000	0	600 000	0	600 000	0
2.5.2 Podpora individuálnej bytovej výstavby	50 000	42 500	5 000	0	2 500	0
2.6.1 Vybudovanie verejne dostupných nabíjaciačích staníc pre elektromobily	70 000	59 500	7 000	0	3 500	0

2.6.2 Napojenie nabíjacích staníc pre elektromobily na obnoviteľné zdroje energie	100 000	85 000	10 000	0	5 000	0
2.7.1 Výstavba amfiteátra	160 000	144 000	16 000	0	0	0
2.7.2 Úprava verejných priestranstiev	100 000	85 000	10 000	0	5 000	0
2.7.3 Výstavba verejného inkluzívneho detského ihriska	65 000	55 250	6 500	0	3 250	0
2.7.4 Rekonštrukcia multifunkčného ihriska	60 000	51 000	6 000	0	3 000	0
2.8.1 Zriadenie Domu tradícií	90000	81 000	9 000	0	0	0
2.8.2 Vybudovanie náučného chodníka	150 000	135 000	15 000	0	0	0
2.8.3 Výstavba Relaxačného centra	140 000	119 000	14 000	0	7 000	0
2.8.4 Výstavba bio-kúpaliska	130 000	110 500	13 000	0	6 500	0
3.1.1 Vybudovanie obecnej kanalizácie	2 500 000	2 125 000	250 000	0	125 000	0
3.1.2 Vybudovanie čističky odpadových vôd	950 000	807 500	95 000	0	47 500	0
3.1.3 Podpora domácností pri budovaní domových ČOV	250000	212 500	25 000	0	12 500	0
3.2.1 Budovanie vodozadržných opatrení v intraviláne obce	250000	212 500	25 000	0	12 500	0
3.2.2 Podpora využívania zrážkovej vody v domácnostiach	200000	170 000	20 000	0	10 000	0
3.3.1 Vybavenie verejných budov fotovoltickými panelmi	120000	102 000	12 000	0	6 000	0
3.3.2 Vykurovanie verejných budov geotermálnou energiou	150000	127 500	15 000	0	7 500	0
3.3.5 Podpora domácností pri prechode na využívanie obnoviteľných zdrojov energií	550000	467 500	55 000	0	27 500	0
3.4.1 Podpora kompostovania v domácnostiach nákupom drvičov	350000	297 500	35 000	0	17 500	0
3.4.3 Odstraňovanie nelegálnych skládok	150000	127 500	15 000	0	7 500	0
3.5.1 Výstavba oporných múrov v zastavanom území obce	190000	161 500	19 000	0	9 500	0
3.5.2 Budovanie vodozadržných prvkov mimo zastavaného územia	350000	297 500	35 000	0	17 500	0

Zdroj: Vlastné spracovanie Obec Sírnik

Formulár č. F 5 – Indikatívny rozpočet – sumarizácia

Hospodárska oblasť	Rok							
	2023	2024	2025	2026	2027	2028	2029	Spolu
PO 1 – Sociálna oblasť	0	0	0	0	0	0	250 00	250 000
PO 2 – Hospodárska oblasť	65 000	950 000	1 000 000	390 000	1 420 000	740 000	1 590 000	6 155 000
PO 3 – Environmentálna oblasť	0	270 000	0	1 090 000	700 000	500 000	3 450 000	6 010 000

Zdroj: Vlastné spracovanie Obec Sirmík

6.3. Systém hodnotenia a zaradovania projektov do financovania

Pri schvaľovaní financovania jednotlivých projektov je nutné prihliadať na ich dôležitosť a význam vo vzťahu k rozvoju obce. Najvyššiu prioritu majú projekty, ktoré vyplývajú priamo z legislatívy Slovenskej republiky a Európskej únie a projekty, ktoré riešia mimoriadne alebo havarijné situácie.

Formulár č. F 3 – Hodnotiace tabuľky pre výber projektov

Kategória	Úroveň dôležitosti	Hodnotiace kritérium	Opatrenia
1	Najvyššia	<ul style="list-style-type: none"> ➤ projekty vyplývajúce zo zákona, alebo legislatívy EÚ ➤ projekty, ktoré riešia mimoriadne alebo havarijné situácie 	2.2.1, 2.2.2, 2.2.3, 3.1.3, 3.4.4, 3.4.5,
2	Vysoká	<ul style="list-style-type: none"> ➤ projekty vyplývajúce a podporené v rámci obecného zastupiteľstva ➤ projekty MAS ➤ projekty s právoplatným stavebným rozhodnutím, ukončením VO 	1.1.3, 1.2.1, 1.2.2, 2.7.3,
3	Stredná	<ul style="list-style-type: none"> ➤ projekty s možnosťou uchádzania sa o doplnkové zdroje financovania 	1.1.1, 1.1.2, 1.1.4, 1.3.2, 1.4.1, 2.4.1, 2.4.2, 2.5.1, 2.7.2, 2.7.4, 3.1.1, 3.1.2, 3.2.1, 3.2.2, 3.3.1, 3.3.2, 3.3.4, 3.3.5, 3.4.3, 3.5.1,
4	Nízka	<ul style="list-style-type: none"> ➤ projekty definované ako zámery, 	1.3.1, 1.4.2, 2.1.1, 2.1.2,

		vízie	2.3.1, 2.5.2, 2.6.1, 2.6.2, 2.7.1, 2.8.2, 3.3.3, 3.4.1, 3.4.2, 3.5.2
5	Najnižšia	➤ ostatné	2.8.1, 2.8.3, 2.8.4,

Zdroj: Vlastné spracovanie Obec Sirník



ZÁVER

PROGRAMU HOSPODÁRSKEHO ROZVOJA A SOCIÁLNEHO ROZVOJA OBCE SIRNÍK

7. Záver

Každý programový dokument a Program hospodárskeho rozvoja a sociálneho rozvoja obce obzvlášť, dostáva svoj zmysel nie jeho vytvorením, ale v procese jeho realizácie. Prax a samotné napĺňanie cieľov, priorít a opatrení Programu hospodárskeho rozvoja a sociálneho rozvoja je skúškou kvality procesu programovania a jeho zmysluplnosti. V procese spracovania rozvojového programu obce sa aktivizujú mnohé, často dovtedy neodskúšané miestne zdroje, najmä z oblasti ľudských kapacít. Miestna samospráva ako garant a zadávateľ spracovania programu rozvoja obce, má byť zároveň garantom aj toho, aby tento potenciál, ktorý sa v procese tvorby Programu hospodárskeho rozvoja a sociálneho rozvoja obce vytvoril, naplnil svoju hodnotu v procese reálneho napĺňania programu.

Program hospodárskeho rozvoja a sociálneho rozvoja obce Sírnik je potrebné posudzovať ako dokument otvorený, ktorý sa môže dopĺňať a aktualizovať o nové aktivity podľa rozvoja sektorov a podľa úspešne realizovaných častí programu rozvoja územia. Je zrejmé, že najmä v dnešnej dobe je veľmi zložitá dokázať exaktne naformulovať prognózu rozvoja územia na dobu viac ako 5 rokov. Z tohto dôvodu je nesmierne dôležité akceptovať „živost“ tohto dokumentu, nakoľko iba priebežným vyhodnocovaním situácie v obci, regióne a spoločnosti a následným aktualizovaním dokumentu je možné zabezpečiť jeho aktuálnosť a zmysluplnosť.

Formulár č. Z 1

Schválenie Programu hospodárskeho rozvoja a sociálneho rozvoja obce	
Dokument	<ul style="list-style-type: none">➤ Program hospodárskeho rozvoja a sociálneho rozvoja obce Sírnik na roky 2023 – 2029.➤ Program hospodárskeho rozvoja a sociálneho rozvoja obce je strednodobý rozvojový dokument, ktorý je vypracovaný v súlade s cieľmi a prioritami ustanovenými v národnej stratégii a zohľadňuje ciele a priority ustanovené v Programe hospodárskeho a sociálneho rozvoja VÚC v ktorej sa obec nachádza, je vypracovaný podľa záväznej časti územnoplánovacej dokumentácie obce. Dokument je štruktúrovaný podľa Metodiky na vypracovanie Programu hospodárskeho a sociálneho rozvoja obce/obcí/VÚC (v zmysle novely Zákona č. 539/2008 Z. z. o podpore regionálneho rozvoja schválenej vládou SR 18. júna 2014).
Spracovanie	<ul style="list-style-type: none">➤ Spracovanie Programu hospodárskeho rozvoja a sociálneho rozvoja vykonala obec v spolupráci s poradenskou spoločnosťou.➤ Bol spracovaný v období: 11/2022 – 02/2023.
Prerokovanie	<ul style="list-style-type: none">➤ Prerokovanie v orgánoch samosprávy (výbory, komisie).➤ Verejné pripomienkovanie.➤ Posudzovanie SEA je nerelevantné.
Schválenie	<ul style="list-style-type: none">➤ Návrh uznesenia obecného zastupiteľstva – OZ schvaľuje predložený Program hospodárskeho rozvoja a sociálneho rozvoja obce Sírnik na roky 2023 – 2029 dňa 24.02.2023, uznesenie č. 44/II./2023.

Zdroj: Vlastné spracovanie Obec Sírnik

Povinné prílohy Programu hospodárskeho rozvoja a sociálneho rozvoja obce Sírnik

Príloha č. 1

Zoznam členov riadiaceho tímu a pracovných skupín:

Titul, meno, priezvisko	Funkcia
Viktor Kalán	starosta obce
Klára Krajníková	referentka OcÚ
Marta Volčková	administratívna pracovníčka
Arpád Kačo	poslanec OZ
Slavomír Leco	poslanec OZ
Mgr. Valéria Nagyová	poslankyňa OZ
Mgr. Branislav Maďar	poslanec OZ
Roland Horos	poslanec OZ
Bc. Monika Hangyáková	poslankyňa OZ
Mgr. Marcel Zelvay	poslanec OZ

Príloha č. 2

Zoznam informačných zdrojov použitých v Programe hospodárskeho rozvoja a sociálneho rozvoja obce

Formulár č. PP 1

Zoznam analyzovaných koncepčných dokumentov				
Názov dokumentu/zdroj	Platnosť dokumentu	Úroveň dokumentu	Oblasť dát/téma	Webová stránka
Partnerská dohoda Slovenskej republiky 2021-2027	2021	národná		www.mirri.gov.sk
Slovensko 2030	2020	národná		www.mirri.gov.sk
Udržateľná Európa do roku 2030		medzinárodná		https://commission.europa.eu
Agenda 2030		medzinárodná		www.mirri.gov.sk
Plán obnovy a odolnosti SR	2020	národná		https://www.planobnovy.sk/
Operačný program Ľudské zdroje	2021-2027	národná		www.employment.gov.sk
Operačný program kvalita životného prostredia	2021-2027	národná		www.opzp.sk
Program hospodárskeho a sociálneho rozvoja KSK	2022-2027	regionálna		www.vucke.sk
Program odpadového hospodárstva KSK	2021-2026	regionálna		www.vucke.sk
Povodňové záchranné práce obce		miestna		
Štatistický úrad SR			pôdny fond	www.statistics.sk
Štatistický úrad SR			demografia	www.statistics.sk
Štatistický úrad SR			vzdelávanie a školstvo	www.statistics.sk
Štatistický úrad SR			bývanie	www.statistics.sk
Štatistický úrad SR			ekonomické zdroje	www.statistics.sk

Zdroj: Vlastné spracovanie Obec Sirník

Príloha č. 3

Zoznam použitých skratiek v Programe hospodárskeho rozvoja a sociálneho rozvoja obce:

ČOV	Čistička odpadových vôd
DPH	Daň z pridanej hodnoty
DPPO	Daň z príjmov právnických osôb
ESO	Efektívna spoľahlivá otvorená verejná správa
EÚ	Európska únia
IKT	Informačno-komunikačné technológie
IROP	Integrovaný regionálny operačný program
MRK	Marginalizované rómske komunity
MŠ	Materská škola
NRSR	Národná rada Slovenskej republiky
OcÚ	Obecný úrad
PO	Prioritná oblasť
SODB	Sčítanie obyvateľov, domov a bytov
SR	Slovenská republika
VS	Verejná správa
VŠ	Vysoká škola
VÚC	Vyšší územný celok
ZŠ	Základná škola

Príloha č. 4

Evidencia podnikateľských subjektov:

Formulár č. A 4 - Evidencia podnikateľských subjektov

P.č.	Názov organizácie	IČO	Oblasť podnikania
1.	Agrocent, s. r. o.	44649657	poľnohospodárska výroba
2.	HMN MARKET, s. r. o.	54593697	predaj tovaru - maloobchod
3.	EBT Technology s. r. o.	53442695	autoservis, poskytovanie služieb
4.	Radoslav Seman	34276564	Diagnostika a opravy cestných motorových vozidiel, Vykonávanie odťahovej služby, Poskytovanie služieb rýchleho občerstvenia,...
5.	Matúš Toth	55041108	Údržba motorových vozidiel bez zásahu do motorickej časti vozidla
6.	Jozef Volčko - Autoškola	37540785	autoškola
7.	Oľga Horosová - Rozličný tovar Denisa	40953556	predaj tovaru - maloobchod
8.	Ľuboš Novomeský	41604296	stavebné a dokončovacie práce
9.	SHR Margita Ješová	31285821	kvetinárstvo, predaj kvetov
10.	SHR Miroslav Maďar	31309241	súkromne hospodáriaci roľník
11.	SHR František Švab	35477903	súkromne hospodáriaci roľník
12.	SHR Viktor Kalán	35557648	súkromne hospodáriaci roľník

Zdroj: Vlastné spracovanie Obec Sirník